

**MAGNUS**  
NA KLAR!



metropolregion hamburg

# ENTDECKE DEINE REGION!

[www.metropolregion.hamburg.de](http://www.metropolregion.hamburg.de)

Menschen aus der Region  
empfehlen ihre Lieblingsplätze in  
der Metropolregion Hamburg.

**URLAUB AM  
WASSER  
KÖNNEN SIE  
AUCH ZUHAUSE  
MACHEN.**



## **NAH. NORDISCH. GUT.**

Die warme Jahreszeit hat begonnen. Die ideale Erfrischung ist schon längst da. Starten Sie mit MAGNUS durch den Sommer und erfrischen Sie sich mit unserem spritzigen Mineralwasser oder einem unserer vielen Süßgetränke. Dann haben Sie auch zu Hause immer Urlaub. Prost!

[www.gute-laune-trinken.de](http://www.gute-laune-trinken.de)



**99**  
**LIEBLINGSPLÄTZE**  
**AM WASSER**



# INHALT

- 02 99 Lieblingsplätze am Wasser**
- 04 Übersichtskarte Metropolregion Hamburg**

## **Lieblingsplätze**

- 06 in Hamburg
- 08 Weitere Tipps aus Hamburg

## **Lieblingsplätze**

- 10 in der Region Ludwigslust
- 12 an der Ostseeküste Mecklenburg
- 14 Weitere Tipps aus Mecklenburg-Vorpommern

## **Lieblingsplätze**

- 16 im Alten Land am Elbstrom
- 18 im Cuxland
- 20 in der Region Elbtalaue-Wendland
- 22 in der Flusslandschaft Elbe
- 24 in der Hansestadt Lüneburg
- 26 in der Lüneburger Heide – Landkreis Harburg
- 28 in der Lüneburger Heide – Landkreis Heidekreis
- 30 in der Lüneburger Heide – Landkreis Uelzen
- 32 in der Urlaubsregion Landkreis Rotenburg (Wümme)
- 34 Weitere Tipps aus Niedersachsen

## **Lieblingsplätze**

- 36 in Dithmarschen
- 38 im Herzogtum Lauenburg
- 40 in Holstein – Kreis Pinneberg
- 42 in Holstein – Kreis Steinburg
- 44 in Lübeck und Travemünde
- 46 in Neumünster
- 48 an der Ostsee Schleswig-Holstein
- 50 im Kreis Segeberg
- 52 in Stormarn
- 54 Weitere Tipps aus Schleswig-Holstein

## **56 Veranstaltungsübersicht**

- 58 Service
- 60 Impressum

## **61 Gewinnspiel**

**Um Ihnen die Orientierung zu erleichtern, finden Sie für jeden Lieblingsplatz Icons zu den folgenden Kategorien:**







## 99 Lieblingsplätze am Wasser

# ENTDECKEN SIE DIE METROPOLREGION HAMBURG!

Gehen Sie auf Entdeckungstour und erkunden Sie mit Ihrer Familie und Ihren Freunden die vielfältigen Plätze am Wasser, die die Metropolregion Hamburg zu bieten hat.

Unsere Region ist wie keine andere vom Wasser geprägt. Die Nordsee und die Ostsee liegen unmittelbar „vor der Haustür“. Durchzogen wird die Region von der Lebensader Elbe sowie von zahlreichen Kanälen, Flüssen und Seen. Neben den großen Gewässern gibt es viele Plätze am Wasser zu entdecken. Wir entführen Sie an diese Orte, an denen sich das Element Wasser auf besondere Art und Weise erleben lässt. Lokale Urgesteine, regionale Prominente oder die Gästeführerin von nebenan zeigen Ihnen als Tippgeber persönliche Lieblingsplätze am Wasser. Die Vielfalt, die es zu entdecken gilt, reicht von originellen Picknickplätzen und Badestellen über Wassererlebnispfade und Vogelbeobachtungsplätze bis hin zu Wassermühlen und Leuchttürmen.

Wir wünschen Ihnen viel Spaß beim Entdecken und Erkunden der Lieblingsplätze am Wasser in der Metropolregion Hamburg!

Eine ausführliche Beschreibung aller Lieblingsplätze, weitere Informationen und Tipps finden Sie auch unter:

[www.metropolregion.hamburg.de/lieblingsplatz](http://www.metropolregion.hamburg.de/lieblingsplatz)

## Ihr Lieblingsplatz gewinnt!

Wir suchen Ihren persönlichen Lieblingsplatz am Wasser in der Metropolregion Hamburg. Alle Infos und Teilnahmemöglichkeiten zu unserem Wettbewerb finden Sie

**ab Seite 61.**

## Unsere Tippgeber

**Dithmarschen**  
Oliver Kumbartzky  
Seite 36/37



**Neumünster**  
Jessica Schmidt  
Seite 46/47



**Ostsee Schleswig-Holstein**  
Fischer Owe  
Seite 48/49

**Holstein – Kreis Steinburg**  
Günter Klingbeil  
Seite 42/43



**Kreis Segeberg**  
Monika Weber  
Seite 50/51

**Lübeck und Travemünde**  
Joe-Kenneth und Lucia Attipoe  
Seite 44/45



**Holstein – Kreis Pinneberg**  
Oliver Stolz  
Seite 40/41



**Ostseeküste Mecklenburg**  
Uwe Dunkelmann  
Seite 12/13



**Cuxland**  
Bianca Schmidt  
Seite 18/19



**Stormarn**  
Helga Struwe  
Seite 52/53



**Herzogtum Lauenburg**  
Spargelherzogin Alyssa I.  
Seite 38/39

**Altes Land am Elbstrom**  
Dirk Steffens  
Seite 16/17



**Hamburg**  
Hubert Neubacher  
Seite 6/7



**Flusslandschaft Elbe**  
Jürgen Waldow  
Seite 22/23



**Region Ludwigslust**  
Hans-Heinrich Döscher  
Seite 10/11



**Lüneburger Heide – Landkreis Harburg**  
Friedhild Riebesehl  
Seite 26/27



**Hansestadt Lüneburg**  
Sülfmeister Jörn I.  
Seite 24/25

**Urlaubsregion Landkreis Rotenburg (Wümme)**  
Hans-Jürgen Bargfrede  
Seite 32/33



**Lüneburger Heide – Landkreis Heidekreis**  
Svenja Böhling  
Seite 28/29



**Lüneburger Heide – Landkreis Uelzen**  
Werner Mautz  
Seite 30/31



**Elbtalau-Wendland**  
Klaus Lehmann  
Seite 20/21





Hubert Neubacher  
Geschäftsführer Barkassen-Meyer



## Hamburg

Ausflugsziele am Wasser gibt es in Hamburg zahlreiche. Die Metropole ist unverwechselbar und einzigartig: Fast 2.500 Brücken überqueren die zahllosen Wasserläufe zwischen Elbe, Alster und Bille – weit mehr als in Amsterdam, London und Venedig zusammen. Das maritime Flair, die klare Luft und die hanseatische Weltoffenheit machen Hamburg für viele Menschen zu einer der schönsten Städte der Welt. Ein Besuch am Hamburger Hafen sollte nicht fehlen – eine Barkassenfahrt durch den Hafen oder eine Radtour durch die alte Speicherstadt sowie durch die neue HafenCity lohnen sich immer. Und mit etwas Glück liegt sogar eines der beeindruckenden Kreuzfahrtschiffe im Hafen!

Neben berühmten Attraktionen bietet die Hansestadt viele Geheimtipps und spannende Orte am Wasser: Wer Action liebt, ist auf einer Tour mit einem Belly-Boat durch die Seitenarme von Elbe und Alster genau richtig. Vom Süllberg aus kann man einen traumhaften Blick über die Stadt genießen. Der Museumshafen Oevelgönne lässt die Geschichte der Schifffahrt lebendig werden. Wasser von allen Seiten können Besucher auf der Elbinsel Kaltehofe erleben, die Naturpark, Industriedenkmal und Museum in einem ist.

Hamburg Tourismus GmbH  
[www.hamburg-tourismus.de](http://www.hamburg-tourismus.de)



### 1 HAMBURG BELLY TOURS

Ein Belly-Boat ist ein schlauchbootähnliches Gefährt, das nicht mit einem Ruder, sondern mit den Beinen angetrieben wird. Ausgestattet mit Anglerhose und Schwimmflossen paddelt man so durch die Seitenarme von Elbe und Alster.

**Einsetzstelle Eichenpark/Heilwigstraße  
am Anlegesteg, 20249 Hamburg  
[www.hamburg-belly-tours.com](http://www.hamburg-belly-tours.com)**



### 2 SÜLLBERG

Der Süllberg ist ein 88 Meter hoher Berg in Hamburg-Blankenese. Von hier aus bietet sich ein traumhafter Ausblick auf den Verlauf der Elbe sowie auf die ein- und ausfahrenden Schiffe. Der Süllberg sowie benachbarte Berge bilden das hügeligste Terrain weit und breit.

**Süllbergsterrasse, 22587 Hamburg  
[www.suellberg-hamburg.de](http://www.suellberg-hamburg.de)**



### 3 RADTOUR DURCH DIE HAFENCITY

Mitten in Hamburg entsteht ein neues Quartier, das die Hamburger Innenstadt bis ans Elbufer erweitern wird. Bereits seit einigen Jahren verändert die HafenCity fast täglich ihr Gesicht. Hier kann man architektonische Highlights und neue Perspektiven entdecken.


**HafenCity Hamburg, 20457 Hamburg  
[www.hafencity.com](http://www.hafencity.com)**



### 4 MUSEUMSHAFEN OEVELGÖNNE

Im Museumshafen Oevelgönne gibt es alte Schiffe sowie große Frachter aus aller Welt zu entdecken. Bereits 1977 wurde der Museumshafen am Anleger Neumühlen gegründet. Er zeigt die Geschichte der Schifffahrt auf der Elbe sowie im Nord- und Ostseeraum.

**Neumühlen 1, 22763 Hamburg  
[www.museumshafen-oevelgoenne.de](http://www.museumshafen-oevelgoenne.de)**



### 5 WASSERKUNST ELBINSEL KALTEHOFE

Die zwischen 1875 und 1879 künstlich geschaffene Elbinsel Kaltehofe besticht durch ihre große Pflanzen- und Vogelvielfalt. Heute ist Kaltehofe ein attraktives Naherholungsgebiet für Hamburg, das sich über einen ökologischen Naturlehrpfad entdecken lässt.

**Kaltehofe Hauptdeich 6–7, 20539 Hamburg  
[www.wasserkunst-hamburg.de](http://www.wasserkunst-hamburg.de)**



# WEITERE TIPPS AUS HAMBURG

Hamburg – das Tor zur Welt. Handel und Seefahrt sorgen in dieser Stadt am Wasser mit ihren rund 1,8 Millionen Einwohnern schon seit Jahrhunderten für ein weltoffenes Klima und Internationalität. Die grüne Stadt am Wasser gilt mit ihrem Flair und maritimen Charme als eine der schönsten Städte Deutschlands. Ob Elbe, Alster, Hafencity, Speicherstadt, Fischmarkt oder Reeperbahn – in der Hafenstadt gibt es jeden Tag etwas Neues zu entdecken.

Für jeden ist hier das richtige Ausflugsziel dabei. Der Stadtpark bietet Wiesen und Gärten, Pflanzen und Blumen überzeugt mit dem riesigen Spielplatz und den einmaligen Wasserlichtkonzerten. Auch der Hamburger Hafen lockt an: ob auf Entdeckungstour mit der Barkasse oder ins Miniatur Wunderland in der Speicherstadt. In Hamburg gibt es besonders für Kulturliebhaber viel zu sehen und zu entdecken. Von Klassik bis Moderne ist alles vertreten – ob Kunsthalle, Musicals, Privatgalerie, Oper, Ballett sowie Theater, Erlebnisausstellungen oder Museen. Wo in vielen Städten der Tag nach einer langen Ausflugstour endet, geht er in Hamburg erst richtig los. Die Reeperbahn, legendäres Ausgehviertel, bietet genug Möglichkeiten, um eine lange Nacht voller Spaß zu erleben. Wer danach immer noch nicht genug hat, sollte am Sonntagmorgen gegen fünf dem Fischmarkt einen Besuch abstatten. Besonders einfach können Gäste Hamburg und das Umland mit der Hamburg CARD plus Region entdecken: Sie steht für freie Fahrt in Bus und Bahn im HVV-Gesamtbereich und ermäßigten Eintritt mit bis zu 50 Prozent Rabatt bei über 130 touristischen Angeboten.





**Hans-Heinrich Döscher**  
Agrarökologe und Inhaber des  
Töpferhofs Hohenwoos



## Region Ludwigslust

Im Landkreis Ludwigslust-Parchim gibt die Natur den Ton an: Mal ist es das Rauschen der Wälder, mal das Wiegen der Kornfelder. Und immer wieder schlägt das Wasser den Takt. Auf der Müritz-Elde-Wasserstraße, der Elbe sowie auf den vielen naturnahen Seen der Region fühlen sich Wassersportler wirklich zu Hause. Ebenso stehen Radwanderern und Reitern ausgedehnte Wegenetze zur Verfügung. Unter zahlreichen Schutzgebieten mit artenreicher Flora und Fauna sind die beiden UNESCO-Biosphärenreservate Schaalsee und Flusslandschaft Elbe-Mecklenburg-Vorpommern herausragend.

Hier finden alle Wasserfans die richtige Mischung. Ob an Europas größter Weidenbühne, dem Boizenburger Weidenschneck direkt an der Elbe, hoch oben im Panoramacafé mit herrlichem Blick über die Elbe bei Dömitz, während einer aktiven Entdeckungstour am Schaalsee, beim eiskalten „Wasser“-Vergnügen in der Indoor-Schneehalle oder ganz entspannt auf der Terrasse im Bootshafen: Die Vielfalt und Ursprünglichkeit auf und an den Gewässern suchen ihresgleichen und laden zum Träumen und Verweilen ein. Auch auf dem Töpferhof Hohenwoos, genießen Gäste die idyllische Atmosphäre und reizvolle Landschaft – und ein Stück Handwerkstradition.




Tourismusverband Mecklenburg-Schwerin e. V.  
[www.mecklenburg-schwerin.de](http://www.mecklenburg-schwerin.de)



### 1 ALPINCENTER HAMBURG-WITTENBURG

Hier lässt sich das Wasser in seiner kalten Form erleben! In Europas größtem Indoor-Schnee- und Freizeitpark erwartet die Besucher das ganze Jahr über Schneevergnügen, inklusive Skihalle, Skischule, Shop, Verleih und Hotel.

**Zur Winterwelt 1, 19243 Wittenburg**  
[www.alpincenter.com/hamburg-wittenburg](http://www.alpincenter.com/hamburg-wittenburg)



### 2 WEIDENSCHNECK AM BOIZENBURGER HAFEN

Der Boizenburger Weidenschneck ist Europas größte Weidenbühne und lädt als lebendes Bau(m)werk zu diversen kulturellen Veranstaltungen ein. Genießen Sie Kunst, Kultur und Natur im Einklang inmitten des UNESCO-Biosphärenreservates Flusslandschaft Elbe.

**Vor dem Mühltentor/Hamburger Straße,**  
**19258 Boizenburg/Elbe**  
[www.boizenburg.de](http://www.boizenburg.de)

### 3 PANORAMACAFÉ IM DÖMITZER HAFEN HOTEL

Das Panoramacafé befindet sich in 40 m Höhe im umgebauten Speicher des Dömitzer Hafen Hotels. Besucher genießen einen einzigartigen Blick über die Elbtalau. Das Hafenrestaurant mit Fischspezialitäten, Beachclub und angrenzender Sportboothafen sorgen für maritimes Flair.

**Hafenplatz 3, 19303 Dömitz**  
[www.doemitzer-hafen.de](http://www.doemitzer-hafen.de)

### 4 CAMPING & BOOTSHAFEN ELDNA

Auf dem Campingplatz & Bootshafen finden Wasserwanderer, Camper und Tagesausflügler Ruhe direkt an der Müritz-Elde-Wasserstraße. Im rustikalen Rundbohlencafé mit überdachter Terrasse genießen Sie einen schönen Blick und können bei selbst gebackenem Kuchen die Boote beobachten.

**Am Bootshafen 1, 19294 Eldena**  
[www.camping-eldena.de](http://www.camping-eldena.de)

### 5 SEE-PFERD-TOUR IM UNESCO-BIOSPHÄRENRESERVAT SCHAALSEE

Entdecken Sie den Schaalsee aus verschiedenen Perspektiven! Die Tour startet im Elektroboot. Anschließend unternehmen Sie eine Kremserfahrt durch den Schalißer Wald, wandern über den Moorlehrpfad und besuchen die Ausstellung im Infozentrum PAHLHUUS.

**Wittenburger Chaussee 13, 19246 Zarrentin**  
**am Schaalsee, [www.see-pferd-tour.de](http://www.see-pferd-tour.de)**



**Uwe Dunkelmann**  
Fischer und Inhaber der  
Fischerei Kamerun im  
Ostseebad Boltenhagen

## Ostseeküste Mecklenburg

In diesem reichlich beschenkten Landstrich erwarten die Besucher über 100 Kilometer feinsandiger und breiter Ostseestrand, stille und einsame Seen, sanfte Hügel, großflächige Waldgebiete und naturbelassene Wiesen. Imposante alte Baumalleen führen zu Bauerndörfern mit jahrhundertalten Gehöften und Backsteinkirchen, zu beschaulichen Kleinstädten, verträumten Fischersiedlungen, Klöstern, Windmühlen, Schlössern und Herrenhäusern – und zur altherwürdigen Hanse- und UNESCO-Weltkulturerbestadt Wismar. In der Kreisstadt Nordwestmecklenburgs ist die hanseatische Tradition noch spürbar: Die bunte Mischung aus Kultur und Natur macht den Urlaub in Nordwestmecklenburg so interessant und den Landkreis so sehens- und liebenswert.

Hier erlebt und entdeckt man mehr als „nur“ Meer. Im Frühling kann man zu Fuß, in der Kutsche, auf dem Pferderücken oder vom Wasser aus die goldgelbe Rapsblüte genießen. Sonne, Strand und Wasser machen den Sommer zur schönsten Zeit des Jahres. Malerische Schlösser lassen jeden träumen. Und die Marina Boltenhagen an der Ostsee versprüht maritimes Flair.

Verband Mecklenburgischer Ostseebäder e. V.  
[www.ostseeferien.de](http://www.ostseeferien.de)



### 1 HANSESTADT WISMAR – HAFEN UND ALTSTADT

Die UNESCO-Weltkulturerbestadt Wismar ist geprägt von Hafen, Seefahrt, Fischerei und Hanse, den restaurierten Bürgerhäusern, dem Marktplatz und den Denkmälern der Backsteingotik. Im Alten Hafen bieten die Fischer Mitfahrmöglichkeiten für See- und Angelfahrten.

**Alter Hafen Wismar, 23966 Hansestadt Wismar**  
[www.wismar-tourist.de](http://www.wismar-tourist.de)



© TTZ RW Alexander Büchhoff

### 2 SCHLOSS WILIGRAD – KUNST & KULINARIK

Das Schloss Wiligrad liegt malerisch inmitten eines Waldgebietes am Steilufer des Schweriner Sees zwischen Lübstorf und Bad Kleinen. Zu entdecken gibt es Neues und Altbewährtes, Historisches, Künstlerisches, Gärtnerisches und Handwerkliches.

**Kunstverein Wiligrad e. V.,  
Schloss Wiligrad, 19069 Lübstorf**  
[www.kunstverein-wiligrad.de](http://www.kunstverein-wiligrad.de)




© TM Thomas Brünner

### 3 SCHLOSSGUT GROSS SCHWANSEE

Das elegante Schloss vereint gediegenes und rustikales Ambiente mit erfrischenden Nuancen. Ob am Nachmittag oder im Sonnenuntergang – von der Terrasse des Schlosses bietet sich ein traumhafter Blick in den Park und die Lindenallee bis zur Ostsee.

**Schlossgut Groß Schwansee,  
Am Park 1, 23942 Groß Schwansee**  
[www.schwansee.de](http://www.schwansee.de)



© Schlossgut Groß Schwansee

### 4 MARINA BOLTENHAGEN IN DER WEISSEN WIEK

Mediterranes Flair, gepaart mit norddeutschem Charme – der Jachthafen bietet Erholung und Genuss, Fischerboote, Jachten und Solarboote. Neben dem Jachthafen liegt der Fischereihafen von Boltenhagen, der das Ostseebad mit frischem Fisch versorgt.

**Zum Hafen 3, 23946 Boltenhagen**  
[www.marina-boltenhagen.de](http://www.marina-boltenhagen.de)




© VMD René Legrand

### 5 NEUKLOSTER AM NEUKLOSTERSEE

Die malerische Umgebung der Stadt Neukloster lädt Besucher zu einer Wanderung um den Neuklostersee ein. Die liebenswerte Kleinstadt mit noch erhaltenen Teilen des 1219 entstandenen Zisterzienserinnenklosters bietet Möglichkeiten für Aktivitäten am See und Genuss bei einheimischen Fischern.

**23992 Neukloster**  
[www.stadt-neukloster.de](http://www.stadt-neukloster.de)



© Tom Claus



# WEITERE TIPPS AUS MECKLENBURG-VORPOMMERN

Mecklenburg-Vorpommern ist ein Land zum Durchatmen und Auftanken, ein Land zum Leben und Erleben, zum Abschalten und Durchstarten. Mecklenburg-Vorpommern tut einfach gut. Das Urlaubsland beginnt da, wo der Alltag endet. Saftig grüne Wiesen, Felder und Wälder, mehr als 2.000 Seen, imposante Küstenlandschaften und sehenswerte Städte erwarten die Tagesausflügler. Hier finden Erholungssuchende alles, was Freizeit und Urlaub unvergesslich macht.

Der Landkreis Ludwigslust-Parchim bietet in seiner ländlichen Prägung wundervolle Plätze zur Entspannung und zum Kräfftanken. Ein besonderer Tipp ist die Müritz-Elde-Wasserstraße, die Wasserverbindung von der Elbe zur Müritz. Sie bietet tolle Wassersportmöglichkeiten. Beim Ausflug in die Hansestadt Wismar, das politische Zentrum des Landkreises Nordwestmecklenburg, können Gäste die gemütliche Hafenromantik genießen und den Ausflug mit einem Einkaufsbummel durch die Krämerstraße mit ihren farbenfrohen Giebelhäusern verbinden. Auch kulinarisch hat Wismar viel zu bieten: Direkt gegenüber vom alten Hafen befindet sich das traditionelle Brauhaus am Lohberg zu Wismar – der Besuch lohnt!

Europas größter Indoor Schnee- & Freizeitpark

## FREIZEITSPASS für die ganze FAMILIE

- 30.000 m<sup>2</sup> Skipisten
- Van der Valk Hotel
- Skischule, Shop & Verleih
- Saunadörfel & Fitness
- Restaurants & Bars
- Parties & Events
- 700 m<sup>2</sup> Indoor-Spieleland & 5.000 m<sup>2</sup> Abenteuerspielplatz
- Kart & Hochseilklettergarten
- Wasserski und Wakeboard

**ALL INCLUSIVE Pakete**  
ab € 25,00  
Essen & Trinken + Skiticket + Material



Like us on facebook

 **alpincenter.com**  
HAMBURG-WITTENBURG



VAN DER VALK  
HOTEL HAMBURG - WITTENBURG

038852 234 0 • [infocenter@alpincenter.com](mailto:infocenter@alpincenter.com)

alpincenter Hamburg-Wittenburg • Zur Winterwelt 1 • 19243 Wittenburg

Direkt an der A24 (HH-B) / Abfahrt Wittenburg

**Dirk Steffens**  
Journalist und Moderator  
geboren in Stade



© Dirk Steffens

## Altes Land am Elbstrom

Das Alte Land am Elbstrom hat viel zu bieten! Von April bis in den Herbst ziehen die Blütenpracht und die Obsternte Tausende Touristen an. Hier kann man sich wunderbar erholen und gleichzeitig einen ereignisreichen Urlaub erleben. Das 1.000 km umfassende ausgeschilderte Radwegenetz verbindet auf überregionalen und lokalen Routen Orte und Städte der Urlaubsregion miteinander. Eine Verschnaufpause vom Radeln oder Wandern bietet der Elbe-Radwanderbus, der zu zahlreichen Attraktionen entlang der Elbe führt.

Der Landkreis Stade lockt mit einladenden, maritimen Städten, wunderschöner Natur und spannender Kultur zwischen Elbe, Marsch, Moor und Stader Geest. Ein besonderes Flair vergangener Zeiten vermitteln die Hansestadt Stade und die Hanse- und Märchenstadt Buxtehude mit ihren historischen Hansehäfen. Beinahe kommt es einem vor, als habe die letzte Kogge gerade erst den Hafen verlassen. Und direkt an der Ostemündung in Kehdingen liegt das in Deutschland einmalige Küstenmuseum Natureum Niederelbe.


Tourismusverband Landkreis Stade/Elbe e.V.  
[www.urlaubsregion-altesland.de](http://www.urlaubsregion-altesland.de)



### 1 NATUREUM NIEDERELBE IN BALJE

In der neuen Ausstellung „Lebensader Elbstrom – Brücke zwischen den Welten“ gehen Besucher auf die Reise mit Zugvögeln, Containerschiffen und Wanderfischern. Im Elbe-Küstenpark kann man die Natur hautnah erleben.

**Neuenhof 8, 21730 Balje**  
[www.urlaubsregion-altesland.de](http://www.urlaubsregion-altesland.de)  
[www.natureum-niederelbe.de](http://www.natureum-niederelbe.de)




© TVS traba

### 2 STADER HAFEN MIT SCHWEDENSPEICHER

Mit ihren verwinkelten Gassen und ihrer mehr als 1.000-jährigen Geschichte bietet die Hansestadt Stade eine besondere Atmosphäre. Der Schwedenspeicher berichtet mit einer spannenden multimedialen Ausstellung über die Hansezeit und ist mehrfach preisgekrönt.

**Wasser West 39, 21682 Stade**  
[www.urlaubsregion-altesland.de](http://www.urlaubsregion-altesland.de)  
[www.stade-tourismus.de](http://www.stade-tourismus.de)

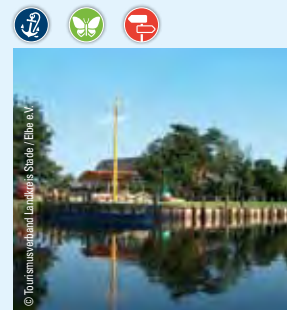


© Tourismusverband Landkreis Stade/Elbe e.V.

### 3 DIE OSTE: „FÄHRMANN, HOL ÖVER!“

Die Oste ist ein einzigartiger Ort für Naturliebhaber. Zwei Prahmfähren ermöglichen die Querung des Flusses. Das Osteufer lädt zum Entspannen oder zu ausgedehnten Wanderungen und Radtouren ein. Tipp: das Oste-Natur-Navi.

**Fähre Gräpel: Zum Hafen 21, 21727 Gräpel**  
[www.urlaubsregion-altesland.de](http://www.urlaubsregion-altesland.de)  
[www.verein-naturerlebnisse.de](http://www.verein-naturerlebnisse.de)



© Tourismusverband Landkreis Stade/Elbe e.V.

### 4 LÜHE-ANLEGER IM ALTEN LAND

Mit der Fähre können Gäste vom Lühe-Anleger aus in See stechen: Die Fähre setzt regelmäßig nach Wedel/Schulau vor den Toren Hamburgs über. Ein paar Schritte über den Deich lädt das Haus der Maritimen Landschaft Untereibe zu einem Besuch ein.

**Elbdeich 63, 21720 Grünendeich/Lühe**  
[www.urlaubsregion-altesland.de](http://www.urlaubsregion-altesland.de)  
[www.luehe-schulau-faehre.de](http://www.luehe-schulau-faehre.de)




© Tourismusverband Landkreis Stade/Elbe e.V./Marin Elben

### 5 HANSE- UND MÄRCHENSTADT BUXTEHUDE

In der 1.000 Jahre alten Hansestadt befindet sich die älteste künstlich angelegte Hafenanlage Nordeuropas mit einer grachtenartigen Fleethanlage. Has´ und Igel führen zu schmucken Kaufmannshäusern und restaurierten Fachwerkgiebeln.

**Westfleth, 21614 Buxtehude**  
[www.urlaubsregion-altesland.de](http://www.urlaubsregion-altesland.de)  
[www.buxtehude.de](http://www.buxtehude.de)



© Tourismusverband Landkreis Stade/Elbe Dennis Willmann





**Bianca Schmidt**  
Hotelrezeptionistin

## Cuxland

Im Cuxland hat jede Jahreszeit das besondere „Etwas“! Im Frühling und Sommer kribbelt der Duft der blühenden Weiden und Felder in der Nase. In dieser Zeit kann man die grünen Grasstrände und die weißen Sandstrände mit ihren bunten Strandkörben genießen und in der Ferne dem Rauschen des blauen Meeres lauschen. Der Herbst lädt bei starkem Nordseewind zum Drachensteigen lassen ein.

Wer sich zu einem Spaziergang ins Watt aufmacht, lässt die Sorgen am Festland. Die Weite des Meeresgrundes, das Glitzern der Sonne in den Prielen, der frische Wind auf der Haut – das ist es, was das Cuxland ausmacht. Zahlreiche historische Bauwerke wie die Wassermühle zu Hainmühlen oder der Leuchtturm Obereversand prägen das landschaftliche Bild des Cuxlands. Zudem ist die Wakeboarding- und Wasserskianlage in Neuhaus die einzige vollwertige Anlage im gesamten Elbe-Weser-Dreieck. In dem 2013 errichteten Museum „Windstärke 10“ können die Besucher zudem packende Geschichten über vergangene Seefahrerzeiten erfahren.

Agentur für Wirtschaftsförderung Cuxhaven  
[www.cuxland.de](http://www.cuxland.de)



### 1 WASSERMÜHLE ZU HAINMÜHLEN

Die Wassermühle Hainmühlen aus dem Jahre 1829 wurde 1980 von der Samtgemeinde Bad Bederkesa restauriert und als Museumsmühle eingerichtet. Die Technik der Mühle, die unter Denkmalschutz steht, ist noch voll funktionsfähig.

**Hainmühlen, 27624 Ringstedt**  
[www.bad-bederkesa.de/touristik/museen\\_wassermuehle.html](http://www.bad-bederkesa.de/touristik/museen_wassermuehle.html)



© Bernd Schlüsselburg

### 2 LEUCHTTURM OBEREVERSAND

An der Kante des Deichvorlandes in Dorum-Neufeld erhebt sich der ehemalige Leuchtturm Eversand-Oberfeuer (37,4 m). Gemeinsam mit drei weiteren Leuchttürmen hat er ein gutes Jahrhundert lang die „Skyline“ des Wurster Watts geprägt.

**Am Kutterhafen 3, 27632 Dorum-Neufeld**  
[www.obereversand.de](http://www.obereversand.de)




© Bernd Schlüsselburg

### 3 SCHÖPFWERK OTTERNDORF

Im Jahre 1928/29 wurde an der Mündung des Flusses Medem in die Elbe das Schöpfwerk Otterndorf gebaut. Dessen Pumpe (Durchmesser: 4,40 m) zählt bis heute zu den größten in Europa. Das Schöpfwerk Otterndorf hat ein Einzugsgebiet von etwa 48.000 Hektar Fläche.

**Schleuse 9, 21762 Otterndorf**  
[www.wasser-otterndorf.de](http://www.wasser-otterndorf.de)



© Bernd Schlüsselburg

### 4 WASSERSKIANLAGE NEUHAUS

Mit ihren sechs Masten ist die Wakeboardinganlage in der Nähe der Wingst sowohl für Anfänger als auch für Profis ideal geeignet. Auch Wasserskifahrer kommen hier auf ihre Kosten. Die Anlage (Höhe bis zu 12 m) ist eine der höchsten Anlagen weltweit.

**Wasserskianlage Seestraße, 21785 Neuhaus (Oste)**  
[www.wasserski-neuhaus.de](http://www.wasserski-neuhaus.de)




© Bernd Schlüsselburg

### 5 WINDSTÄRKE 10

In der authentischen Atmosphäre der historischen Fischhallen VII und VIII ist im Dezember 2013 das Museumserlebnis „Windstärke 10“ entstanden. Erzählt wird von dramatischen Unglücksfällen auf See, der harten Arbeit in der Hochseefischerei, von Menschen und von Schiffen.

**Ohloggestraße 1, 27472 Cuxhaven**  
[www.windstaerke10.net](http://www.windstaerke10.net)



© Bernd Schlüsselburg



**Klaus Lehmann**  
„Zollschreiber“, Museum Altes  
Zollhaus Hitzacker (Elbe)

## Elbtalau-Wendland

In der weiten Natur der Biosphärenregion Elbtalau-Wendland kann jeder den Alltag hinter sich lassen und einen Gang herunterschalten. In malerischen Dörfern erlebt man Ruhe und Beschaulichkeit, Museen entführen einen in eine andere Zeit und beim Wandern oder Radfahren kann man die Region mit allen Sinnen erfassen. So abwechslungsreich wie die Landschaft der Biosphärenregion Elbtalau-Wendland, so vielfältig ist auch das Angebot für Ausflügler.

Unberührte Natur entlang der Elbe, liebevoll renovierte Fachwerkhäuser in den für das Wendland typischen Rundlingsdörfern und einzigartige Museen locken die Besucher an. Spannend geht es im Grenzlandmuseum in Schnackenburg zu. Hier wird ein Stück deutsche Geschichte dokumentiert. An der Elbe bei Kaltenhof erinnern die Überreste der „Alten Eisenbahnbrücke“ an die Zeit der deutschen Teilung. Die Urlaubsregion Elbtalau-Wendland bietet viele unterschiedliche Freizeitaktivitäten. Spaß und Erholung im und am Wasser erlebt man beim Angeln, Baden oder während einer Kanutour auf Elbe, Jeetzel oder dem Gartower See. Der Wassererlebnispark und auch die Wendland-Therme in Gartow sind ein echter Spaß für alle Wasserratten. Einen traumhaften Weitblick über die Elbe hat man hingegen auf dem Aussichtsturm am Kniepenberg.

Elbtalau-Wendland Touristik GmbH  
[www.elbtalau-wendland.de](http://www.elbtalau-wendland.de)




Lüchow

### 1 ALTE EISENBAHNBRÜCKE IN KALTENHOF

Eindrucksvoll steht der Brückentorso als Symbol der deutschen Teilung am linken Elbufer. Die ursprüngliche Brücke, die das mecklenburgische Dömitz mit Niedersachsen verband, galt lange als längste Eisenbahnbrücke Deutschlands.


**Am Deich, Ortsteil Kaltenhof, 29484 Langendorf (Elbe)**  
[www.doemitz.de](http://www.doemitz.de)



### 2 WASSERERLEBNISPAK IN GARTOW

Großen Familienspaß bietet der Wassererlebnispark in Gartow, gegenüber der Wendland-Therme. Mittelpunkt und besonders bei Kindern beliebt ist das große Piratenschiff. Doch auch verschiedene Erlebnisstationen mit Brunnen und Fontänen laden zum Toben ein.


**Am Helk, 29471 Gartow**  
[www.mamilade.de](http://www.mamilade.de)



### 3 AUSSICHTSTURM AM KNIEPENBERG

Wer die Stufen zur 16 Meter hohen Aussichtsplattform erklimmt, wird mit einem einmaligen Weitblick über die Elbtalauen belohnt: Der Aussichtsturm streckt sich auf dem Kniepenberg (86 m über NN) in luftiger Konstruktion in die Höhe und ermöglicht seinen Besuchern den imposanten Weitblick über die Elbe.

[www.elbtalau-wendland.de](http://www.elbtalau-wendland.de)



### 4 GRENZLANDMUSEUM SCHNACKENBURG

Das Grenzlandmuseum in Schnackenburg erinnert an die Geschichte der deutsch-deutschen Grenze. Gezeigt werden u.a. die Uniformen der DDR-Grenztruppen sowie der bis 1990 im westdeutschen Grenzgebiet eingesetzten Zöllner und Beamten.


**Am Markt 3, 29493 Schnackenburg**  
[www.museum-schnackenburg.de](http://www.museum-schnackenburg.de)



### 5 ARCHÄOLOGISCHES ZENTRUM HITZACKER

Das Archäologische Zentrum nimmt die Besucher mit auf eine Reise in die Bronzezeit. Bei Mitmach-Aktionen lernt man, wie vor mehr als 3.000 Jahren mit Steinen Feuer gemacht, wie Getreide gemahlen wurde oder wie man in einem Einbaum fuhr.

**Elbuferstraße 2–4, 29456 Hitzacker (Elbe)**  
[www.archaeo-zentrum.de](http://www.archaeo-zentrum.de)





Natur erleben: Hier gibt es sie noch – Auenlandschaften mit saftigen Blumenwiesen, lichtdurchflutete Wälder und weite Marschlandschaften. Ein Netz aus Wasser durchzieht die Landschaft mit Nebenflüssen, Gräben und Seen. Weithin leuchten das Grün der Felder und das Blau des Wassers, darüber fliegen Seeadler und Störche. Überall ziehen sich Wanderwege dahin, vorbei an seltenen Pflanzen und Tierarten. Naturschutzgebiete wie die „Untere Seeveniederung“ im Norden oder das Niedersächsische Biosphärenreservat im Südosten dieser Region erzählen von der reichen Vielfalt der Natur.

Ein einzigartiges Naturereignis sind die Elbtalauen. Regelmäßig überflutet die Elbe Wiesen und Wälder und hat so im Laufe der Zeit eine einmalige Auenlandschaft geschaffen. Einfach mal raus aus dem Alltag: Egal, ob man faul am Elbestrand die Sonne genießt oder mit dem Fahrrad die Elbmarsch oder Elbtalaue erkundet – immer steigert es das Wohlbefinden. Vom Winsener Wasserschloss und Wassermühlen bis über die Fischaufstiegsanlage bis hin zu Schleusen und einem Nadelwehr: Die Flusslandschaft Elbe hat viel zu bieten!

Flusslandschaft Elbe GmbH  
[www.erlebnis-elbe.de](http://www.erlebnis-elbe.de)



## 1 WASSERSCHLOSS WINSEN (LUHE)

Das über 700 Jahre alte Winsener Schloss liegt inmitten des Stadtzentrums. Die historische Altstadt und der weitläufige Eckermannpark laden zum Verweilen ein. Die direkt durch die Stadt fließende Luhe ist zudem für Fahrrad- und Kanuausflüge bestens geeignet.

Schlossplatz 4, 21423 Winsen (Luhe)  
[www.winsen.de](http://www.winsen.de)



## 2 MÜHLENTEICH ASHAUSEN

Die Wassermühle von 1321 wird heute als Wohnmühle genutzt. Am Ende der Straße „Am Osterberg“ liegt der Mühlenteich. Von hier kann sich der Wanderer entscheiden, ob er am Bach entlang durch das Dorf wandern oder den kürzeren Rückweg durch das Wäldchen am alten Kiesturm antreten möchte.

21435 Ashausen  
[www.navigator.landkreis-harburg.de](http://www.navigator.landkreis-harburg.de)



## 3 FAHRENHOLZ, NADELWEHR AN DER ILMENAU

Etwa 500 m östlich von Fahrenholz befinden sich im Ilmenau-Kanal eine Schleuse und ein Nadelwehr, das den Flusslauf im Gegensatz zum festen Wehr nicht vollständig absperrt. Höhepunkt einer Tour ist der Besuch der traditionellen Landkäserei Fehling in Fahrenholz an der Ilmenau.

21423 Drage, OT Fahrenholz  
[www.samtgemeinde-elbmarsch.de](http://www.samtgemeinde-elbmarsch.de)



## 4 FISCHTREPPE GEESTHACHT

Seit September 2010 ermöglichte es die Fischaufstiegsanlage bei Geesthacht über 500.000 Wanderfischen, ohne Barriere elbaufwärts zu ihren Laichgebieten zu schwimmen. Auf ihrem Weg im Fluss orientieren sie sich an der Hauptströmung, gegen die sie stetig anschwimmen.

21502 Geesthacht  
[www.vattenfall.de/de/moorburg/die-fischtreppe](http://www.vattenfall.de/de/moorburg/die-fischtreppe)



## 5 SEEVESIEL AN DER ELBE

Vom Siel aus kann man eine Radwanderung durch das Naturschutzgebiet „Untere Seeveniederung“ unternehmen. Zahlreiche Vogelarten wie Eisvögel oder Störche können von Aussichtstürmen an den Seen und der Seevengeti beobachtet werden.

21435 Stelle OT Wuhlenburg  
[www.nlwkn.niedersachsen.de](http://www.nlwkn.niedersachsen.de)



Jörn I.  
Sülffmeister der Hansestadt Lüneburg



## Hansestadt Lüneburg

Überall in der Lüneburger Innenstadt begegnet man der über 1.050-jährigen Geschichte der Stadt, deren wichtigstes Gut einst das Salz war. Durch den Handel mit dem damals kostbaren „weißen Gold“ kam Lüneburg im Mittelalter zu Reichtum und Ansehen. Noch heute zeugt das hanseatische Stadtbild mit seinem historischen Ambiente, geprägt von norddeutscher Backsteingotik und prächtigen Giebelhäusern, vom einstigen Reichtum und dem intensiven Handel als Hansemitglied. Seit Oktober 2007 offiziell wieder Hansestadt, war Lüneburg Ausrichter des 32. Internationalen Hansetages im Jahr 2012. Auch ein modernes Stadtleben und eine vielfältige Gastronomieszene finden in den mittelalterlichen Gassen der Salz- und Hansestadt ihren Platz.

Wahrzeichen Lüneburgs wie der Alte Kran und der Wasserturm gehören zu jeder Stadttour unbedingt dazu. Wer Entspannung sucht, macht im zentrumsnahen Lüneburger Kurpark eine Pause. Ein Geheimtipp im Park ist das Gradierwerk, an dessen Ästen Sole herabtröpft und dabei einen feinen salzigen Nebel versprüht. Sprudelnde Sole zum Eintauchen findet man gleich nebenan in der Salzhtherme Lüneburg. Und wer eine Auszeit vom Stadtleben möchte, genießt eine Bootstour auf der Ilmenau zum Forsthaus „Rote Schleuse“ oder besichtigt das Schiffshebewerk in Scharnebeck.


Lüneburg Marketing GmbH  
[www.lueneburg.info](http://www.lueneburg.info)



### 1 WASSERTURM LÜNEBURG

Der Lüneburger Wasserturm, der zwischen 1905 und 1907 entstand, ist eines der Wahrzeichen der alten Salz- und Hansestadt. Von der Aussichtsplattform haben die Besucher einen einzigartigen Panoramablick über die Hansestadt Lüneburg und ihre Umgebung.


Bei der Ratsmühle 19, 21335 Lüneburg  
[www.wasserturm.net](http://www.wasserturm.net)



### 2 SALZTHERME LÜNEBURG – SALÜ

Das SaLü, die Salzhtherme Lüneburg, ist das besondere Sole-Erlebnisbad im Norden Deutschlands. Die Therme nutzt die Lüneburger Natursole für Badespaß, Wellness und Gesundheit. Hier kann man sich in den Wellen treiben und vom Solewasser tragen lassen.

Uelzener Straße 1–5, 21335 Lüneburg  
[www.salue.info](http://www.salue.info)



### 3 SCHIFFSHEBEWERK SCHARNEBECK

Das Schiffshebewerk Scharnebeck ist ein Teilstück des Elbe-Seitenkanals. Über eine Höhe von 38 Metern hebt eines der größten Doppelsenkrecht-Schiffshebewerke der Welt Schiffe von der flachen Elbmarsch auf den Geestrücken der Lüneburger Heide.

Adendorfer Straße, 21379 Scharnebeck  
[www.schiffshebewerk-scharnebeck.de](http://www.schiffshebewerk-scharnebeck.de)



### 4 ALTER KRAN/ALTER HAFEN IM LÜNEBURGER WASSERVIERTEL

Der heute noch voll funktionstüchtige hölzerne Kran an der Ilmenau ist ein beeindruckendes Industriedenkmal. Der historische Hafen, der alte Kran und der Stintmarkt stellen eines der mittelalterlichen Zentren der alten Salz- und Hansestadt dar.

Am Stintmarkt/Bei der Lünener Mühle, 21335 Lüneburg  
[www.lueneburg.info](http://www.lueneburg.info)



### 5 MS ILMENAU UND DAS FORSTHAUS „ROTE SCHLEUSE“

Die Ilmenau ist einer der großen Flüsse der Lüneburger Heide. Von April bis September können Gäste mit der MS Ilmenau eine romantische Bootstour durch die idyllische Ilmenaaniederung direkt zum Forsthaus „Rote Schleuse“ unternehmen.

Bootsanleger Wandrahmstraße, 21335 Lüneburg  
[www.roteschleuse.de](http://www.roteschleuse.de)







**Friedhild Riebesehl**  
Gästeführerin und zertifizierte  
Natur- und Landschaftsführerin  
in der Lüneburger Heide

© Lüneburger Heide GmbH

## Lüneburger Heide – Landkreis Harburg

Der Landkreis Harburg hält eine Vielzahl von Ausflugsmöglichkeiten für Natur- und Kulturfreunde bereit. Das einmalige Flair der Lüneburger Heide, die in den südlichen Teil des Kreises hineinragt, sowie die Schwarzen Berge, die Harburg im Norden begrenzen, charakterisieren das Landschaftsbild und laden ein zu herrlichen Fahrten ins Grüne. Naturbäder wie das Aquadies bieten eine ganz besondere Badewelt inmitten herrlichster Natur. Alte Baumbestände sowie Wiesen und Felder umgeben dieses natürliche Bad, das sich am Ortsrand von Egestorf befindet. Die Anlage liegt geschützt im Tal und wird von einem Waldstück eingerahmt.

Auch die Appelbecker Seen machen Lust auf einen Ausflug ins Freie: Nur 30 Autominuten von Hamburg entfernt bieten sie Möglichkeiten zum Wandern und Radfahren und locken mit ruhigen Plätzen zum Verweilen in traumhafter Atmosphäre. Doch auch kulturell hält der Landkreis Harburg viele Überraschungen bereit: Die Horster Wassermühle ist z. B. nicht nur historisch interessant – hier finden auch regelmäßig Veranstaltungen mit hochrangiger Livemusik statt, die Besucher aus allen Himmelsrichtungen herbeiströmen lässt.

Lüneburger Heide GmbH  
[www.lueneburger-heide.de](http://www.lueneburger-heide.de)



### 1 HORSTER WASSERMÜHLE AM SEEVE-RADWEG

Die gut erhaltene und noch aktive Wassermühle in Seevetal-Horst ist ein beliebter Treffpunkt für Radler, Kanuten und Spaziergänger. Die Mühle aus dem Jahre 1529 ist im Familienbesitz der Familie Schmanns, die das Restaurant „Horster Mühle“ mit viel Liebe betreibt.

**Zur Wassermühle 4, 21220 Seevetal-Horst**  
[www.lueneburger-heide.de](http://www.lueneburger-heide.de)



© Lüneburger Heide GmbH

### 2 WASSERERLEBNISPFAD IM FREILICHTMUSEUM AM KIEKEBERG

Der Wassererlebnispfad zeigt, wie das kühle Nass den Lebensrhythmus unserer Vorfahren bestimmte und uns noch heute prägt. Für uns ist frisches Trinkwasser selbstverständlich, doch vor nicht allzu langer Zeit war seine Beschaffung sehr aufwendig.

**Am Kiekeberg 1, 21224 Rosengarten-Ehestorf**  
[www.kiekeberg-museum.de](http://www.kiekeberg-museum.de)




© Freilichtmuseum am Kiekeberg

### 3 MÜHLENMUSEUM MOISBURG

Die Moिसburger Amtsmühle ist eine der letzten funktionstüchtigen Wassermühlen in Deutschland. Im Mühlenmuseum Moissburg kann man erleben, wie die Mühle funktioniert und wie Wasserkraft über viele Jahrhunderte nutzbar gemacht wurde.

**Auf dem Damm 10, 21647 Moissburg**  
[www.muehlenmuseum-moissburg.de](http://www.muehlenmuseum-moissburg.de)



© Freilichtmuseum am Kiekeberg

### 4 NATURERLEBNISBAD AQUADIES

Die weitläufige Badewelt ist in einmalig schöner Natur mit alten Baumbeständen zwischen Wiesen und Wäldern gelegen. Inmitten der Lüneburger Heide kann man sich hier ein paar Stunden Urlaub vom Alltag gönnen und das Flair eines einzigartigen Naturbades genießen.

**Ahornweg 7, 21272 Egestorf**  
[www.naturerlebnisbad-egestorf.de](http://www.naturerlebnisbad-egestorf.de)



© Philipp Lipke

### 5 APPELBECKER SEE

Das Naherholungsgebiet in der Nordheide lädt ein zum Verweilen in ruhiger Atmosphäre. An den Appelbecker Seen verlaufen einige Wander- und Radwege, die den Besucher in eine traumhafte Atmosphäre fernab von Großstadtheftik eintauchen lassen.

**Appelbeck 14, 21279 Appelbeck**  
[www.appelbeckamsee.de](http://www.appelbeckamsee.de)



© Lüneburger Heide GmbH

Svenja Böhling  
Amtierende Heidekönigin



## Lüneburger Heide – Landkreis Heidekreis

Ob für Natur-, Technik- oder Sportbegeisterte, ob im Sommer oder Winter – in der Erlebniswelt Lüneburger Heide im Heidekreis gibt es zahlreiche Attraktionen für einen erlebnisreichen Tages- oder Wochenendausflug. Wer Ruhe, Entspannung und Beschaulichkeit in erholsamer Natur sucht, ist hier genau richtig. Das viertgrößte Naturschutzgebiet Deutschlands im Kern des Naturparks Lüneburger Heide, die liebliche Urstromlandschaft des Aller-Leine-Tals, ausgedehnte Laub- und Mischwälder, die Kraft der Sole in der Soltau-Therme, der asiatische Charme der Ginseng-Gärten auf der FloraFarm Bockhorn – der Heidekreis bietet unzählige Möglichkeiten zum Auftanken.

Auch für Menschen, die Aktivität, Sport und Herausforderung in gesunder Bewegung suchen, stellt der Heidekreis ein außergewöhnliches Angebot bereit: Radfahren, Wandern, Nordic Walking oder Reiten auf kilometerlangen, ausgeschilderten Routen zu lohnenswerten Zielen sind Sportarten, die man hier hervorragend treiben kann. Schwimmen und Surfen in Wellen- und Naturbädern oder klaren Heideseen, Klettern in Hochseilgärten oder auch Golfen auf drei Plätzen – der Heidekreis macht jeden Fitnessfan atemlos!

Erlebniswelt Lüneburger Heide GmbH  
[www.erlebniswelt-lueneburger-heide.de](http://www.erlebniswelt-lueneburger-heide.de)



Bad Fallingbostenl

### 1 ANTIQUITÄTEN-CAFÉ SCHWARMSTEDT

Das alte Fachwerkgebäude an der alten Leine lädt zum gemütlichen Verweilen ein und bietet die Möglichkeit, in den Antiquitäten zu stöbern. Inmitten einer kleinen Waldlandschaft bietet das Café einen herrlichen Weitblick in die Marschlandschaft.

**Am hohen Ufer 1, 29690 Schwarmstedt**  
[www.antiquitaeten-cafe.de](http://www.antiquitaeten-cafe.de)



© Antiquitäten Café Schwarmstedt

### 2 MÜHLENKOLK AN DER WASSERMÜHLE

Der Mühlengolk ist ein romantisches Plätzchen und liegt versteckt zwischen der unterschlächtigen alten Wassermühle und dem Restaurant. Unmittelbar daneben befindet sich die historische Wassermühle mit Wasserführung und einer Stauwehnanlage.

**Lüneburger Straße 7, 29633 Munster**  
[www.wanderkompass.de/Lueneburger-Heide/munster-wanderoute-2.html](http://www.wanderkompass.de/Lueneburger-Heide/munster-wanderoute-2.html)



© Robt Wegner

### 3 SOLTAU-THERME

Die Vital-Solequelle im Herzen der Lüneburger Heide lässt keine Wünsche offen: ob im 36 Grad warmen Solewasser oder in der Saunalandschaft mit dem einmaligen Saunagarten. Dazu gibt es viele Möglichkeiten zur Entspannung, z. B. im Gesundheits- und Wellnesszentrum Vitadrom.

**Mühlenweg 17, 29614 Soltau**  
[www.soltau-therme-online.de](http://www.soltau-therme-online.de)



© Soltau-Therme

### 4 GRUNDLOSER SEE

Der Grundlose See, umgeben vom Grundlosen Moor, ist ein Naturschutzgebiet im Süden der Lüneburger Heide. Das 295 Hektar große Moor liegt nördlich von Walsrode und ist eines der schönsten Gebiete für die Entdeckung der Moorlandschaft Norddeutschlands.

**Fulde 23, 29664 Walsrode**  
[www.lueneburger-heide.de](http://www.lueneburger-heide.de)




© Tourist-Information am Walsrodepark

### 5 NATURBAD IM HAHNENBACHTAL

Das Naturbad Hahnenbachtal wird nicht wie herkömmliche Freibäder mit Chlorwasser, sondern mit Naturwasser gefüllt. Das Bad verfügt über ein Schwimmer- und ein Nichtschwimmerbecken sowie über eine große Liegewiese mit Spiel- und Freizeitmöglichkeiten.

**Zum Freibad 2, 29643 Neuenkirchen**  
[www.gemeinde-neuenkirchen.de](http://www.gemeinde-neuenkirchen.de)



© Naturbad im Hahnenbachtal





**Werner Mautz**  
Vorsitzender des  
Yachtclubs Uelzen e.V.

## Lüneburger Heide – Landkreis Uelzen

Eine sanfthügelige Landschaft mit ausgedehnten Wäldern, malerischen Flussauen und idyllischen Heideflächen, all das findet sich im Landkreis Uelzen im Osten der Lüneburger Heide. Inmitten des Städtedreiecks zwischen Hamburg, Hannover und Bremen kann man das Wechselspiel der Natur zu jeder Jahreszeit genießen und die Hektik des Alltags vergessen. Wenn es um Erholung und Entschleunigung geht, spielt vor allem das Wasser in der Region eine zentrale Rolle.

Eine gemütliche Radtour an der Ilmenau, dem wichtigsten Fluss der Lüneburger Heide, eine Wanderung entlang der vielen Heidebäche oder ein entspannender Besuch in der Jod-Sole-Therme Bad Bevensen – die Palette möglicher Aktivitäten ließe sich noch eine Weile fortsetzen. Wer mit dem Sportboot unterwegs ist, wird den Elbe-Seitenkanal mit der weltgrößten Sparschleuse (bei Uelzen) als Wassersportrevier schätzen. Landratten wird hingegen der märchenhafte Hundertwasser-Bahnhof Uelzen ein Begriff sein. Der Teicherlebnispfad (und die Burg) im Kneippkurort Bad Bodenteich wären noch zu nennen, das Vogelschutzgebiet Jastorfer See und viele andere Kleinode, die den Landkreis Uelzen so (er-)lebenswert machen.

HeideRegion Uelzen e.V.  
[www.heideregion-uelzen.de](http://www.heideregion-uelzen.de)



### 1 WASSERERLEBNISPFAD HARDAUTAL

Am Wassererlebnispfad finden sich attraktive Sehenswürdigkeiten und Ausflugsziele. Er kann auch auf kleineren Rundwegen erwandert werden. Die herrlichen Flussniederungen und das Umland der Heideflüsse bieten vielfältige Möglichkeiten für ausgedehnte Touren.


**Räberweg 6, 29556 Hösseringen**  
[www.suderburgerland.de](http://www.suderburgerland.de)



### 2 WASSERWANDERN AUF DER ILMENAU

Zahlreiche Fluss- und Bachläufe in der Lüneburger Heide bieten Wasserwanderern optimale Voraussetzungen. Das größte Fließgewässer ist die Ilmenau, die von Uelzen bis ins Hamburger Vorland führt und dabei den sehenswerten Kurpark von Bad Bevensen durchquert.

**Dahlenburger Straße 1, 29549 Bad Bevensen**  
[www.heideregion-uelzen.de](http://www.heideregion-uelzen.de)



### 3 JOD-SOLE-THERME BAD BEVENSEN

Eine ganz im Zeichen der Gesundheit, Ruhe und Erholung stehende Badelandschaft erwartet den Besucher des Thermalbades in Bad Bevensen. In der Jod-Sole-Therme taucht er in die sprudelnde Wärme des Thermalwassers ein, entspannt sich und schöpft neue Kräfte.


**Dahlenburger Straße 1, 29549 Bad Bevensen**  
[www.jod-sole-therme.de](http://www.jod-sole-therme.de)



### 4 TEICHERLEBNISPFAD IM KURPARK AM SEE IN BAD BODENTEICH

Auf dem Teicherlebnispfad lassen sich zahlreiche Bewohner der Seen entdecken. Hier erfährt man etwas über zum Teil seltene Pflanzen und Tiere. Mit den Unterwasserguckkästen kann man zudem an einigen klaren Stellen im See die Unterwasserwelt beobachten.

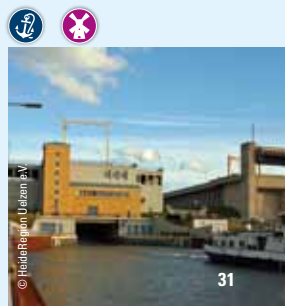
**Gartenstraße, 29389 Bad Bodenteich**  
[www.samtgemeinde-aue.de](http://www.samtgemeinde-aue.de)



### 5 SCHLEUSENGRUPPE UELZEN AM ELBE-SEITENKANAL

Mit einer Hubhöhe von 23 Metern und einer Kammerlänge von 185 Metern ist sie eines der größten und imposantesten Schleusenbauwerke in Deutschland. Die Schleusengruppe Uelzen bei Esterholz am Elbe-Seitenkanal ist ein touristisches Highlight der Samtgemeinde Aue.

**Schleuse-Esterholz 1, 29559 Wrestedt**  
[www.heideregion-uelzen.de](http://www.heideregion-uelzen.de)





Hans-Jürgen Bargfrede  
aus Heeslingen,  
ehem. Fußballspieler  
beim FC St. Pauli

## Urlaubsregion Landkreis Rotenburg (Wümme)

Der Landkreis Rotenburg (Wümme) bietet alles, um einen spannenden Tag zu erleben. Besonders die vielfältige, unberührte Natur besticht durch ihre Schönheit. Seit Anfang des Jahres bieten die Qualitätswanderwege „Nordpfade“ die Möglichkeit, die einzigartige Natur dieser Flachland-Wanderregion zu erleben und Wälder, Heideflächen, saftige Wiesen und Felder, geheimnisvolle Moore, naturbelassene Seen und weit verzweigte Flussläufe zu erwandern. Für Wassersportler lässt sich die Region perfekt mit dem Kanu entdecken – auf der Wümme oder Oste. Herrliche Badeseen sowie zahlreiche Frei- und Erlebnisbäder laden zum Schwimmen ein.

Auch das lückenlose Radwegenetz ist ideal, um den gesamten Landkreis Rotenburg (Wümme) zu erradeln und so die Besonderheiten der Region zu erleben. Cafés sowie die typischen Melkhüs am Wegesrand laden zu kulinarischen Genüssen ein. Einmalige Natur- und Kulturschätze, wie die Wassermühle Sittensen, lassen sich so besonders gut vom Fahrradsattel aus entdecken. Im Tister Bauernmoor kann man herrliche Aussichten genießen. Der Bremervörder Hafen und der Vörder See versprühen maritimes Flair. Ob aktiv oder entspannt – hier ist für jeden das Richtige dabei!

Touristikverband Landkreis  
Rotenburg (Wümme) e. V.  
[www.TouROW.de](http://www.TouROW.de)



### 1 WASSERMÜHLE SITTENSEN

Das Wasser der Oste treibt das Wasserrad der Mühle in Sittensen an. Dort ist heute ein Handwerksmuseum eingerichtet, das u. a. die traditionelle Mahltechnik der Wassermühle zeigt. Romantiker können hier auf dem Mahlboden im Trauzimmer in historischem Ambiente heiraten.

**Mühlenstraße 8 a, 27419 Sittensen**  
[www.sittensen.de](http://www.sittensen.de)



© Touristikverband Landkreis ROW

### 2 TISTER BAUERNMOOR

Das Tister Bauernmoor wurde komplett renaturiert. Auf dem Wanderweg kommt man zu einem Beobachtungsturm, von wo aus man Vögel sichten und eine fantastische Aussicht genießen kann. Mit der Moorbahn entdeckt man das Gebiet unter fachkundiger Leitung.

**Moorbahn Burgsittensen, Hauptstraße 64, 27419 Tiste**  
[www.moorbahn.de](http://www.moorbahn.de)



© Touristikverband Landkreis ROW

### 3 BREMERVÖRDE – HAFEN UND VÖRDER SEE

An der Oste, einer der schönsten Flusslandschaften Norddeutschlands, liegt der Bremervörder Hafen. Er ist der letzte tideabhängige Hafen an der Oste. Der Vörder See nebenan ist ein Traumrevier für Angler, Segler, Surfer, Ruderer und Tretbootfahrer.

**Huddelberg, 27432 Bremervörde**  
[www.bremervoerde.de](http://www.bremervoerde.de)



© Stadt Bremervörde



© Udo Fischer/TouROW



# WEITERE TIPPS AUS NIEDERSACHSEN

Niedersachsen ist ein Land der Gegensätze, ein Land der Meere und Strände, der Wiesen und Wälder und der Traditionen. Besucher können hier die Vielfalt von Natur, Kultur und Menschen entdecken: Von Ostfriesland über die Nordseeküste bis hin zur Lüneburger Heide und zur Elbtalau erstrecken sich attraktive Urlaubsregionen innerhalb der Metropolregion Hamburg.

Die Lüneburger Heide ist weit mehr als eine Postkartenidylle. Die Landschafts- und Vegetationsformen in den drei Naturparks der Heide bieten ein facettenreiches Naturerlebnis, das in Europa einmalig ist. Mit den Nordpfaden bietet der Landkreis Rotenburg (Wümme) zu jeder Jahreszeit einen besonderen Reiz zum Wandern. Die Rundwanderwege verbinden zahlreiche Kultur- und Naturschätze miteinander. Spannende Themenradtouren führen durch die Erlebnisregion Elbtalau-Wendland. Im Landkreis Stade können die Gäste nicht nur die malerischen Hansestädte Stade und Buxtehude bewundern. Die Region ist vor allem für die Äpfel aus dem Alten Land und herrliche Feste zur Blütezeit der Obstbäume bekannt. Etwas stürmischer geht es am Wattenmeer im Cuxland zu. Deutschlands bedeutendster Naturraum lässt sich wunderbar bei einer Wattwanderung erkunden.

## DESIGNER OUTLET NEUMÜNSTER 10% EXTRA-RABATT

Entdecken Sie Ihre liebsten Designermarken 30-70% günstiger als die UVP - nur 40 Minuten von Hamburg! Bei Vorlage des Coupons an der Centerinformation erhalten Sie eine 10% Tagesrabattkarte (Gültig 2014)

DesignerOutletNeumuenster.de



Ab Hamburg und Wedel nach

## CUXHAVEN

Täglich vom 4. April bis 2. November 2014



Rabatt  
Coupon\*  
**17%**

Tickets & Infos:  
[www.helgoline.de](http://www.helgoline.de)  
Telefon: 0461 864-44

\*Nach Abgabe dieses Coupons erhalten Sie **17% Rabatt** auf eine Tagesrückfahrkarte auf der Strecke Hamburg/Wedel-Cuxhaven-Wedel/Hamburg (gültig nur in der Jet-Class). Das Angebot ist nicht mit Kombi-Tickets oder anderen Rabatten kombinierbar.

30  
JAHRE  
HELGOLANDVERKEHR  
Helgoline.de

Änderungen und Druckfehler vorbehalten



## 2 FÜR 1 NGORO PREMIUMKAFFEE GENIESSEN!

*Exklusiv bei Junge!*

Gültig für 2 kleine Milchkaffee Ngoro zum Preis von einem gegen Vorlage des Gutscheins bis 31.03.2015 und nur in unseren Geschäften in Hamburg. Keine Barauszahlung. Nur 1 Gutschein pro Person. So lange der Vorrat reicht.



**Junge**  
DIE BÄCKEREI.



**Oliver Kumbartzky**  
Wattkämpfleiter der  
Wattolimpiade

© Marco Freitag

## Dithmarschen

Ob direkt an der Nordseeküste oder auf dem grünen Land hinter den Deichen, ob an der idyllischen Eider, Schleswig-Holsteins längstem Fluss, oder am Nord-Ostsee-Kanal, der meistbefahrenen künstlichen Wasserstraße der Welt, auf der die großen Pötte ihre Bahnen ziehen – im Nordseeland Dithmarschen gibt es viel zu erleben. Egal, wo man sich in Dithmarschen auch aufhält – hier heißt es: tief Luft holen, die Landschaft genießen und die Nähe zur Nordsee spüren.

Ein Ausflug nach Dithmarschen ist immer ein Erlebnis. Einzigartige Orte wie das Fischerdorf Büsum laden zu spannenden Tagestouren ein. Hier erwartet die Besucher jede Menge maritimes Flair und Romantik. Schiffe hautnah erleben kann man an der Schleusenmeile Brunsbüttel. Zudem bietet Dithmarschen mit dem Nationalpark Wattenmeer zahlreiche Ausflugsmöglichkeiten für Naturbegeisterte – und natürlich die legendäre Wattolimpiade im Juli in Brunsbüttel. Bereits zum zehnten Mal findet das Spektakel in diesem Jahr statt und zieht wieder Tausende Besucher und mehrere Hundert „Wattleten“ an. Ein Event, das niemand verpassen sollte!

Dithmarschen Tourismus e. V.  
[www.echt-dithmarschen.de](http://www.echt-dithmarschen.de)



### 1 NATURBADESTELLE WESSELBUREN

Die Naturbadestelle Wesselburenkoog gilt besonders bei Familien als Geheimtipp. An der Mündung der Eider in die Nordsee gelegen, bietet sie weiches Gras als Alternative zum Sand. Fans vom weichen Grün finden hier auf weiter Fläche immer ein gemütliches Plätzchen.

**Dammstraße, 25764 Wesselburenkoog**  
[www.wesselburen-ferien.de](http://www.wesselburen-ferien.de)




© Tourismusverein Wesselburen und Imband e.V.

### 2 NORDSEE-HEILBAD BÜSUM

Das direkt an der Nordsee gelegene Fischerörtchen Büsum verzaubert Wasser- und Wanderlustige sowie Hafenromantiker und Frischluftliebende auf ganz besondere Weise. Hier ist die Einzigartigkeit zwischen Ebbe und Flut das ganze Jahr spürbar und man erlebt das nordisch-maritime Ambiente.

**25761 Büsum**  
[www.buesum.de](http://www.buesum.de)




© Tourismus Marketing Service Büsum GmbH, Peter Franke

### 3 SPEICHERKOOG DITHMARSCHEN

Ein Naturraum mit einer einzigartigen Landschaft – Ruhe und Erholung für Mensch und Tier. In der Meldorfer Bucht entstand in den 70er-Jahren ein moderner Koog mit zwei ausgedehnten Naturschutzgebieten. Bis zu 250 Vogelarten lassen sich hier beobachten.

**Speicherkoog Meldorf, 25704 Meldorf**  
[www.speicherkoog-dithmarschen.de](http://www.speicherkoog-dithmarschen.de)




© Tourisminformation Meldorf mit den Umlandgemeinden

### 4 TRISCHENDAMM FRIEDRICHSKOOG-SPITZE

Der Trischendamm wurde 1935/1936 als Küstenschutzbauwerk errichtet und ist bis heute eine Attraktion für die Besucher Friedrichskoogs. Das Nordseeheilbad bietet viele Ausflugsmöglichkeiten und ganzjährige Aktivitäten, z. B. im Nationalpark Wattenmeer.

**Koogstraße 140, 25718 Friedrichskoog**  
[www.friedrichskoog.de](http://www.friedrichskoog.de)




© Tourismus Service Friedrichskoog

### 5 SCHLEUSENMEILE BRUNSBÜTTEL

Der Nord-Ostsee-Kanal mit seinen gewaltigen Schleusen ist der perfekte Ort, um Schiffe aller Art hautnah zu erleben. Seien Sie unser Gast und lassen Sie sich vom maritimen Flair der Schleusenmeile Brunsbüttel verzaubern.

**Gustav-Meyer-Platz, 25541 Brunsbüttel**  
[www.schleusenmeile-brunsbuettel.de](http://www.schleusenmeile-brunsbuettel.de)



© Stadt Brunsbüttel





© Silke Rischewski

## Herzogtum Lauenburg

Ob Erholung oder Action – im Herzogtum Lauenburg ist für jeden etwas dabei! Im Herzen des Herzogtums befindet sich der Naturpark Lauenburgische Seen. Besucher können hier entspannt den Naturerlebnisraum entdecken oder aktiv werden beim Radfahren, Wandern, Segeln oder Paddeln. So lässt man sich wunderbar mit dem Segelboot vom Wind auf dem Ratzeburger See treiben. Sportliche können kräftig in die Pedale ihres Tretboots auf dem Möllner See treten. Einen schönen Kontrast bieten die herzoglichen Wälder – schließlich befinden wir uns in der walddreichsten Region Schleswig-Holsteins.

Im Süden wird das Herzogtum Lauenburg von der Elbe begrenzt. Am Hohen Elbufer zwischen Lauenburg und Geesthacht bieten sich herrliche Ausblicke auf den großen Strom. Das romantische Elbufer bietet optimale Möglichkeiten für ausgedehnte Entdeckungstouren. Neben den kulinarischen Genüssen in einem der Hofcafés entlang des Ufers lassen sich hier spannende Fahrten mit einem der historischen Schiffe erleben, z. B. mit dem Museumsdampfer „Kaiser Wilhelm“ oder dem Dampfeisbrecher „Elbe“. Das Kanurevier rund um den Schaalsee bietet Wassersportlern währenddessen jede Menge Action.

Herzogtum Lauenburg  
Marketing & Service GmbH  
[www.hlms.de](http://www.hlms.de)



### 1 DAMPFSCIFFFAHRT LAUENBURG/ELBE

Mit dem Museumsdampfer „Kaiser Wilhelm“ und dem historischen Dampfeisbrecher „Elbe“ bietet Lauenburg/Elbe ein einzigartiges nostalgisches Schifffahrtserlebnis. Die romantische Schifferstadt lockt zudem mit Fachwerk am malerischen Elbufer, Relikten alter Fürstenbauten.

**21481 Lauenburg/Elbe**  
[www.lauenburg.de](http://www.lauenburg.de)



© Holger Bärthel

### 2 ELBUFER IN GEESTHACHT-TESPERHUDE

Das traditionsreiche Ausflugsziel vor den Toren Hamburgs bietet sich für ausgedehnte Spaziergänge am Elbufer mit gastronomischen Genüssen in direkter Elblage. Auf dem Elberadweg kann man hier ausgedehnte Radtouren mit traumhafter Aussicht unternehmen.

**21502 Geesthacht-Tesperhude**  
[www.hlms.de](http://www.hlms.de)



© Jürgen Kemme

### 3 KANUREVIER SCHAALSEE, RATZEBURGER SEE, WAKENITZ

Romantische, motorbootfreie Wasserläufe, idyllische Seen, bewaldete Ufer, ein prachtvoller Dom – so präsentiert sich das Kanurevier rund um den Schaalsee, Ratzeburger See und die Wakenitz. Die gut erschlossene und beschilderte Kanuroute führt entlang der einzigartigen Naturlandschaft.

[www.hlms.de](http://www.hlms.de)



© photocampary GmbH

### 4 BARLACHBLICK RATZEBURG

Direkt am Ratzeburger See befindet sich der großartige Panoramablick auf den See. Die herrliche Kulisse zeigt die Domhalbinsel, geprägt vom mächtigen Ratzeburger Dom. Die Ratzeburger Innenstadt mit ihren Einkaufsmöglichkeiten ist in wenigen Gehminuten erreichbar.

**Unter den Linden, 23909 Ratzeburg**  
[www.ratzeburg.de](http://www.ratzeburg.de)




© Touristik Ratzeburg

### 5 OBSTGARTEN DES TOURISMUSZENTRUMS „ERLEBNISREICH“ IN MÖLLN

Angesiedelt im weißen Gebäude des Möllner Stadthauptmannshofes lädt das Tourismuszentrum „erlebnisreich“ ein, die schönsten Ecken der Region in einer interaktiven Ausstellung zu entdecken. Der idyllisch angelegte Garten führt mit seiner Steganlage direkt zum Stadtsee.

**Hauptstraße 150, 23879 Mölln**  
[www.moelln.de](http://www.moelln.de)



© Marascha Patzold

**Oliver Stolz**

Landrat Kreis Pinneberg



© Andreas Dirbach

## Holstein – Kreis Pinneberg

Im Kreis Pinneberg findet man das größte zusammenhängende Naturschutzgebiet in Schleswig-Holstein. Entlang der Elbe lassen sich jede Menge hübsche Marschdörfer und Häuschen mit reetgedeckten Dächern, die sich hinter dem Deich verbergen, entdecken. Man kann in gemütlichen Cafés einkehren, Vogelschwärme beobachten oder einfach mal die Seele baumeln lassen. Naturschönheiten am Wasser lassen sich perfekt über den Elberadweg erkunden. Auch auf dem Rücken eines Pferdes kann man die vielfältige Landschaft erleben.

Orte wie der Hafenplatz an der Krückau oder das Willkomm-Höft in Wedel versprühen maritimes Flair. Die Schlossinsel Rantzauer See, umgeben vom Burgraben, Krückau und dem Rantzauer See, ist traumhaft schön. Zu Wasser kann man den Kreis Pinneberg sehr gut erkunden: An den Flüssen gibt es viele kleine und große Häfen, an denen man anlegen kann. An der Carl Zeiss Vogelstation kann man an drei verschiedenen Stellen seltene Vögel wie die Säbelschnäbler beobachten. Und auch Deutschlands einzige Hochseeinsel Helgoland gehört zum Kreis Pinneberg. Die Insel überzeugt nicht nur durch ihre spektakuläre Natur – hier kann man auch nach Herzenslust zoll- und mehrwertsteuerfrei einkaufen.

Holstein Tourismus e.V.  
[www.holstein-tourismus.de](http://www.holstein-tourismus.de)

4



40

### 1 CARL ZEISS VOGELSTATION

An der in Norddeutschland einzigartigen Carl Zeiss Vogelstation können Naturfreunde die Vogelwelt der Elbmarschen aus nächster Nähe erleben. Die Station liegt inmitten der Kleientnahmestelle Fährmannsand und ist ein Paradies für Vögel.

**Fährmannssand, 22880 Wedel**  
[www.holstein-tourismus.de](http://www.holstein-tourismus.de)



© Holstein Tourismus/photocompany

### 2 WILLKOMM-HÖFT IN WEDEL

Das Willkomm-Höft ist die international renommierte Schiffsbegrüßungsanlage am Schulauer Fährhaus. Ein- und auslaufende Schiffe mit mehr als 1.000 Brutoregistertonnen werden hier durch das Abspielen der Nationalhymne sowie das Dippen der Flagge begrüßt.

**Schulauer Fährhaus, Parnaßstraße 29, Wedel**  
[www.schulauer-faehrhaus.de](http://www.schulauer-faehrhaus.de)



© Sandra Gruber

### 3 SCHLOSSINSEL RANTZAUER SEE

Herzstück der Stadt Barmstedt ist die idyllisch gelegene, von Burgraben, Krückau und dem Rantzauer See umgebene historische Schlossinsel. Die denkmalgeschützten Gebäude zeigen sich als ein imposantes, historisch intaktes Ensemble, einzigartig in Schleswig-Holstein.

**Rantzauer See, 25355 Barmstedt**  
[www.rantzauersee.de](http://www.rantzauersee.de)



© Touris Marketing Barmstedt

### 4 INSEL HELGOLAND

Eingebettet in die zahlreichen Felsformationen lassen sich auf Helgoland seltene Seevogelarten und Robbenbabys aus der Nähe beobachten. Inmitten dieser atemberaubenden Natur laden Strände und ein Meerwasserschwimmbad zum Baden ein. Helgoland ist Deutschlands einzige Hochseeinsel.

**27498 Helgoland**  
[www.helgoland.de](http://www.helgoland.de)



© Libi Tiedley/www.fotohelgoland.de

### 5 HAFENPLATZ AN DER KRÜCKAU

Ein Platz direkt am Wasser, zum Verweilen und Erleben. Hier kann man auf der Promenade am Wasser spazieren oder die Ruhe auf dem sich anschließenden Wanderweg an der Krückau genießen. Stadtnah gelegen und bei jedem Wetter reizvoll.

**Hafenplatz, Deichstraße, 25335 Elmshorn**  
[www.elmshorn.de](http://www.elmshorn.de)



© Stadt Elmshorn

41



## Holstein – Kreis Steinburg

Das Ausflugsangebot im Kreis Steinburg ist so vielseitig wie der Kreis selbst: Marschen, Geest, Elbe und Stör prägen hier das Landschaftsbild. Historische Schlösser, Kirchen, Bürger- und Rathäuser sind Zeichen einer reichen Geschichte. Unberührte Natur und malerische Dörfer laden zum Entdecken ein. In Itzehoe hat das kulturelle Leben des Kreises viel zu bieten – ganz nach Lust und Laune gibt es zahlreiche Möglichkeiten für Jung und Alt, Groß und Klein.

Der mächtige Nord-Ostsee-Kanal ist auf einer der Kanalfähren zu entdecken. Auch für Naturfans gibt es im Kreis Steinburg viel zu erleben: Versteckte Badestellen bieten traumhafte Aussichten auf die Stör – nicht nur für Romantiker. In Kronsnest lädt die kleinste Fähre Deutschlands zu einer kurzen, aber erlebnisreichen Fahrt ein. Die geschichtsträchtige Altstadt in Glückstadt mit ihren beschaulichen Gassen lädt zum Verweilen ein. Der Binnenhafen bietet zudem ein lauschiges Plätzchen mit maritimem Ambiente und einer wunderschönen historischen Uferstraße zum Flanieren. Glückstadt ist mehr als ein Fischerdorf, hier kommen Bootsfans und echte Skipper voll auf ihre Kosten.

Holstein Tourismus e.V.  
[www.holstein-tourismus.de](http://www.holstein-tourismus.de)



### 1 FAHRT MIT DER KLEINSTEN FÄHRE DEUTSCHLANDS

Der originalgetreue Nachbau des Eichenkahns Hol över kann in Kronsnest bestiegen werden. Er ist die kleinste Fähre Deutschlands. Bereits um 1200 hat es diese Fährverbindung gegeben. Die Fahrt ist nur wenige Meter weit, aber trotzdem erlebnisreich.

**Historische Fähre Kronsnest, 25335 Neuendorf**  
[www.faehe-kronsnest.de](http://www.faehe-kronsnest.de)



© Holstein Tourismus/photocompany

### 2 NORD-OSTSEE-KANAL

Der Nord-Ostsee-Kanal ist die meistbefahrene künstliche Wasserstraße der Welt. Vierzehn Kanalfähren sind im Einsatz, um Personen und Fahrzeuge von der einen auf die andere Seite zu transportieren. Hier können Spaziergänger und Radfahrer Luxus-Liner und imposante Containerschiffe hautnah erleben.

[www.holstein-tourismus.de](http://www.holstein-tourismus.de)



© Holstein Tourismus/photocompany

### 3 BINNENHAFEN GLÜCKSTADT

Der Binnenhafen mit seinem maritimem Ambiente und einer der schönsten historischen Uferstraßen in Schleswig-Holstein lädt zum Flanieren ein. Vom Retzhövel aus hat man den besten Blick auf die Hafenzeile mit ihren historischen und modernen Segelschiffen.

**Am Hafen, 25345 Glückstadt**  
[www.glueckstadt-tourismus.de](http://www.glueckstadt-tourismus.de)



© Holstein Tourismus/photocompany

### 4 BADESTELLE AM RENSINGER SEE

Diese Badestelle lädt zum Verweilen ein, da sich der Besucher mitten in der Natur befindet. Die Stör mit ihren idyllischen Ufern liegt ebenfalls nicht weit entfernt. Die Badestelle liegt am Stadtrand von Kellinghusen und ist wunderbar mit dem Rad erreichbar.

**Am See, 25548 Kellinghusen**  
[www.holstein-tourismus.de](http://www.holstein-tourismus.de)



© Holstein Tourismus/photocompany

### 5 GASTHOF ZUR ERHOLUNG – AN DER STÖR

Der Gasthof zur Erholung ist ideal zur gemütlichen Kaffee-Einkehr. Direkt an der Stör gelegen bietet die Terrasse einen hervorragenden Blick auf die unberührte Natur und den Verlauf des größten Nebenflusses der Elbe.

**Hauptstraße 29, 25524 Heiligenstedten**  
[www.zur-erholung-heiligenstedten.de](http://www.zur-erholung-heiligenstedten.de)



© Holstein Tourismus/photocompany

Joe-Kenneth  
und Lucia Attipoe  
Wohlfühlhauptstädter



## Lübeck und Travemünde

Schmale Gassen und alte Häuser, salzige Luft und stolze Segler, Marzipan und Maritimes – das ist Lübeck, die Wohlfühlhauptstadt! hinein in die verwinkelten Straßen der Altstadt, die von der UNESCO bereits 1987 zum Weltkulturerbe ernannt wurde. Weiter durch versteckte Gänge und Höfe bis zu den antiken Schönheiten, die im Museumshafen vor Anker liegen. Die Altstadtinsel, umflossen von Trave, Wakenitz und Kanal, vermittelt auch heute noch den Charme und die Weltoffenheit einer Hafenstadt.

Große Pötte, feiner Sandstrand und Ostseefeeling – das ist das Seebad Travemünde. Faszinierende Segeloldtimer, tuckernde Fischerboote und riesige Fährschiffe lassen sich beim Bummel über die Strandpromenade hautnah bewundern. Mit der Fähre kann man zur Halbinsel Priwall übersetzen und dort die historische Viermastbark Passat entdecken. Neben einem der ältesten deutschen Leuchttürme können die Gäste in Travemünde außerdem große Fährschiffe und Frachter bestaunen, die aus der Mündung ein- und auslaufen. Entspannung pur – und doch ein echtes Erlebnis!

Lübeck und Travemünde Marketing GmbH  
[www.luebeck-tourismus.de](http://www.luebeck-tourismus.de)  
[www.travemuende-tourismus.de](http://www.travemuende-tourismus.de)



### 1 VIERMASTBARK PASSAT

In Travemünde können Sie mit der Fähre zur Halbinsel Priwall übersetzen und das maritime Wahrzeichen – die Viermastbark Passat – entern. Sie hat für immer im Passathafen festgemacht und erinnert mit dem Museumsbereich unter Deck an alte Seefahrerzeiten.

**Am Priwallhafen 16, 23570 Travemünde**  
[www.travemuende-tourismus.de](http://www.travemuende-tourismus.de)



### 2 BRODTENER STEILUFER

Eine echte Augenweide ist das vier Kilometer lange Brodtener Steilufer an der Lübecker Bucht. Es lädt Sie mit seinen zum Teil bizarr geformten Abhängen, steilen Hängen und frischen Brisen zu einem herrlichen Spaziergang oder einer entspannten Fahrradtour ein.

[www.travemuende-tourismus.de](http://www.travemuende-tourismus.de)



### 3 OSTSEESTATION PRIWALL

Auf dem Priwall lädt die Ostseestation Sie zu einem Besuch des Umweltzentrums und der Aquarien mit heimischen Meerestieren ein. Hier erfahren Groß und Klein, wie Ohrenquallen hören, ob giftige Petermännchen wirklich gefährlich sind und vieles mehr.

**Am Priwallhafen 10, 23570 Travemünde**  
[www.ostseestation-priwall.de](http://www.ostseestation-priwall.de)



### 4 MUSEUMSHAFEN

Im Museumshafen in der Lübecker Altstadt können Sie die historischen Traditionsegler entdecken und in alten Zeiten schwelgen. Am nordwestlichen Rand der Lübecker Altstadtinsel befinden sich neben der über 100 Jahre alten Drehbrücke noch über 20 see-tüchtige Traditionsegler.

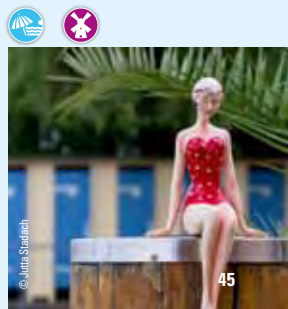
**Willy-Brandt-Allee 35, 23554 Lübeck**  
[www.luebeck-tourismus.de](http://www.luebeck-tourismus.de)



### 5 NATURBAD FALKENWIESE

Dieses Naturbad mit hölzernen Umkleidekabinen und Badestegen lässt erahnen, wie man vor 100 Jahren in dem denkmalgeschützten Schwimmbad das kühle Nass genossen hat. In dem historischen Bad können Sie planschen, rutschen, springen, entspannen und kulturellen Veranstaltungen auf der Seebühne lauschen.

**Wakenitzufer 1b, 23564 Lübeck**  
[www.naturbad-falkenwiese.info](http://www.naturbad-falkenwiese.info)





Jessica Schmidt  
Stadt Neumünster,  
Assistenz Tourismus



© Stadt Neumünster - Wester

## Neumünster

Mitten in Schleswig-Holstein liegt Neumünster: lebendig und grün, vielfältig und sympathisch, facettenreich und angenehm überschaubar. Mithilfe von „Stadtpunkten“ wird man von einer interessanten Sehenswürdigkeit zur nächsten geleitet. Die Stadt ist lohnendes Ziel für Kultur und Shopping. In der Innenstadt kann man große Konzerte, Kleinkunst und Stadtfeste erleben oder gemütlich bummeln. Und auch das Designer Outlet Neumünster lockt jeden Shoppingfan mit tollen Angeboten.

Schleswig-Holstein ist ein Paradies für Radfahrer: leicht bewegtes Gelände von Küste zu Küste, ein ausgezeichnetes Radwegenetz und stets eine frische Brise. Neumünster ist als Verkehrsknoten der ideale Ausgangs- oder Zielpunkt einer Schleswig-Holstein-Radtour, z. B. auf dem Ochsenweg. Und Neumünsters grüne Seiten überraschen! Ausgedehnte Parks bereichern die City. Der Tierpark Neumünster präsentiert hautnah Tiere von nah und fern. Die Gerisch-Stiftung präsentiert eine umfangreiche Skulpturensammlung sowie wechselnde Ausstellungen und das Museum Tuch + Technik bietet interessante Einblicke in die Stadtgeschichte. Der Stadtwald, das Dosenmoor und der Einfelder See locken zum Spaziergehen, Radfahren und Naturerleben.

Tourist-Information der Stadt  
Neumünster im Designer Outlet  
[www.neumuenster-tourismus.de](http://www.neumuenster-tourismus.de)



Neumünster

### 1 BAD AM STADTWALD

Das Bad am Stadtwald bietet vielseitigen Badespaß mit Massagedüsen, Gegenströmanlage, beheiztem Außenbecken und 90 Meter langer Großwasserrutsche. Im Freibad gibt es zudem einen Sprungturm, einen Kleinkinderbereich sowie einen Beachvolleyball- und soccer-Platz.

**Hansaring 177, 24534 Neumünster**  
[www.bad-am-stadtwald.de](http://www.bad-am-stadtwald.de)



© E. Winkhaus

### 2 EINFELDER SEE

Im schönen holsteiner Hügelland lädt der idyllische Einfelder See mit seinem acht Kilometer langen Rundweg zum Wandern, Joggen, Nordic Walking oder Radfahren ein. Der Strand des Ostufers bietet Möglichkeit zum Baden, Beachvolleyballspielen oder zum beschaulichen Verweilen.

**Einfelder Schanze, 24536 Neumünster**  
[www.nms-einfeld.de](http://www.nms-einfeld.de)



© Stadt Neumünster - Rehder

### 3 DOSENMOOR

Das Naturschutzgebiet Dosenmoor im Norden Neumünsters ist das größte und am besten erhaltene Hochmoor Schleswig-Holsteins. Auf schönsten Wegen kann man es einmal umrunden: 120 Wander- oder 30 Fahrradminuten, vorbei an Wollgras, Glockenheiden, Torfkuhlen und Handtorfstichen.

**Am Moor 99, 24536 Neumünster**  
[www.dosenmoor.eu](http://www.dosenmoor.eu)



© Stadt Neumünster - Rehder

### 4 GERISCH-SKULPTURENPARK

Ein neuer Ort der Kunst im Norden: Der Gerisch-Skulpturenpark präsentiert zahlreiche Skulpturen international bedeutender Künstler unter freiem Himmel. Der Park liegt direkt an der Schwale in einem denkmalgeschützten Reformgarten von Harry Maasz.

**Brachenfelder Straße 69, 24536 Neumünster**  
[www.gerisch-stiftung.de](http://www.gerisch-stiftung.de)



© Marianne Ugg

### 5 MUSEUM TUCH + TECHNIK

Das Museum Tuch + Technik verwebt die Geschichte Neumünsters geschickt mit der in der Stadt einst bedeutenden Tuchindustrie. Am Mühlenteich ganz in der Nähe siedelten bereits im 17. Jh. Tuchmacher und 1811 entstand die erste Fabrik in Neumünster.

**Kleinflecken 1, 24534 Neumünster**  
[www.tuchundtechnik.de](http://www.tuchundtechnik.de)



© Museum Tuch + Technik



Fischer Owe

## Ostsee Schleswig-Holstein

Ostholstein steht für Ostsee Schleswig-Holstein und Holsteinische Schweiz – zwei Begriffe, die nicht nur Urlauberherzen höher schlagen lassen. Ostsee – das sind kilometerlange Strände und buntes Treiben auf den Promenaden und Seebrücken entlang der Küste. Die Holsteinische Schweiz bildet mit ihren zahlreichen Hügeln, romantischen Seen und Wäldern den Gegenpol zum quirligen Badespaß am Strand. Mittags lockt es an den Strand, tagsüber auf eine kleine Fahrradtour ins Grüne oder abends auf ein Glas Wein an die Promenade.

Neben den vielen Freizeiteinrichtungen kommt hier auch die Kultur nicht zu kurz: Konzerte, Theateraufführungen sowie Open-Air-Veranstaltungen direkt am Strand und viele Festivitäten laden zum Verweilen ein. Direkt an der Ostseeküste sorgt die Erlebnis-Seebrücke in Heiligenhafen für Spaß für die ganze Familie. Die Beach-Lounge in Scharbeutz versprüht echtes maritimes Flair. Die Tauchgondel in Grömitz ist ein Geheimtipp für Entdecker, während es auf der Sonneninsel Fehmarn abwechslungsreichen Badespaß und tolle Aussichten zu entdecken gibt. Erlebnisreich geht es auch bei einer Tour auf dem Eutiner See zu.

Ostsee-Holstein-Tourismus e.V.  
www.ostsee-schleswig-holstein.de



### 1 ERLEBNIS-SEEBRÜCKE IN HEILIGENHAFEN

Die Seebrücke bietet Möglichkeiten zum Baden, Sonnen, Spielen und Entspannen mit Kinderspielbereichen, Bade- und Sonnendecks sowie einer Meereslounge. Sie ist 435 Meter lang und führt mit zweimaliger Richtungsänderung teilweise zweigeschossig über die Ostsee.

**Graswarderweg, 23774 Heiligenhafen**  
[www.heiligenhafen-touristik.de](http://www.heiligenhafen-touristik.de)



© Oliver Franke

### 2 BEACH-LOUNGE IN SCHARBEUTZ

In der maritimen Beach-Bar direkt am Strand lässt es sich bei köstlichen Cocktails und leckeren Snacks relaxen. Danach bietet sich ein Spaziergang auf der Strandpromenade an, die an den Dünen entlangführt und eine echte Flaniermeile ist.

**Am Strand neben der Seebrücke, 23683 Scharbeutz**  
[www.luebecker-bucht-ostsee.de](http://www.luebecker-bucht-ostsee.de)




© www.ostsee-schleswig-holstein.de

### 3 TAUCHGONDEL GRÖMITZ

Die Tauchgondel befindet sich am Kopf der Grömitzer Seebrücke und bietet die Möglichkeit, die Unterwasserwelt der Ostsee zu entdecken. In einem druckfest konstruierten Besucherraum mit großen Glasfenstern tauchen die Besucher ca. 3,5 Meter unter die Meeresoberfläche.

**Kurpromenade, 23743 Grömitz**  
[www.groemitz.de](http://www.groemitz.de)




© Tourismus-Schleswig-Holstein

### 4 LEUCHTTURM FLÜGGE AUF FEHMARN

Dieser schöne Leuchtturm ist einen Fußmarsch durch das umliegende Naturschutzgebiet wert. Wer die 162 Stufen erklimmt, kann einen einzigartigen Ausblick genießen. Der 37 m hohe Turm ist nicht nur von Bedeutung in der Seefahrt, er wird zudem auch als Standesamt genutzt.

**Flügler Leuchtturm, 23769 Fehmarn**  
[www.fehmarn.de](http://www.fehmarn.de)




© Tourismus-Schleswig-Holstein

### 5 EUTIN-RUNDFAHRT MIT DEM KANU

Eine Paddeltour in der Ruhe des Großen Eutiner Sees und des Kellerssees mit Abstecher in Eutins historische Innenstadt ist ein echtes Erlebnis. Im Anschluss bietet sich eine Besichtigung des Schlosses mit Picknick im Schlossgarten an.

**Tourist-Information Eutin, Markt 19, 23701 Eutin**  
[www.holsteinischeschweiz.de/eutin](http://www.holsteinischeschweiz.de/eutin)



© www.ostsee-schleswig-holstein.de





**Monika Weber**  
Zertifizierte Natur- und  
Landschaftsführerin aus  
Kaltenkirchen

© Monika Weber

## Kreis Segeberg

Der Kreis Segeberg bietet zahlreiche Ausflugserlebnisse, man braucht nur zu wählen: Für Sportbegeisterte gibt es ein dichtes Netz von Wander-, Rad- und Reitwegen. Badeseen laden ebenso zum Verweilen ein wie Landgasthöfe und Museen. Familien finden spannende Naturerlebnisse, beispielsweise im Wildpark Eekholt, Erlebniswald Trappenkamp oder Fledermauszentrum „Noctalis“. Der Stadtpark Norderstedt lädt mit einer Größe von 72 Hektar Groß und Klein zum Entdecken, Spielen und Genießen ein. Vor allem durch seinen eingebundenen Stadtparksee, der über ein Strandbad sowie eine Wasserskianlage verfügt, ist er ein attraktives Tagesausflugsziel.

Wer sich im Wasser lieber entspannt, ist an einem der vielen Badeseen genau richtig – oder im ARRIBA Erlebnisbad: Das Wellen- und Thermalbad sowie das Saunadorf bieten die passende Umgebung für einen Wellnessstag. Die kleinen Besucher können währenddessen im Wildwasserkanal oder auf der Turborutsche ausgelassen toben. Charmante Ortschaften mit hübschen Marktplätzen und kleinen Geschäften laden im Kreis Segeberg zudem zum ausgedehnten Bummeln ein. Auch dies kann eine erholsame Abwechslung sein.

Wirtschaftsentwicklungsgesellschaft  
des Kreises Segeberg mbH  
[www.wks-se.de](http://www.wks-se.de)



### 1 STADTPARK NORDERSTEDT

Im Stadtpark Norderstedt stehen 25 Hektar Wasser für Wasserratten, Strandgänger und Genießer bereit. Mit dem ARRIBA Strandbad, der Wasserskianlage, dem Restaurant und dem Kulturwerk am See können Besucher gleichermaßen entspannen und aktiv sein.

**Stormarnstraße, 22844 Norderstedt**  
[www.stadtpark-norderstedt.de](http://www.stadtpark-norderstedt.de)



© Norderstedt Marketing

### 2 ARRIBA ERLEBNISBAD

Erholungssuchende nutzen das entspannende Solebad im Thermalbereich oder die Sea Climate Kabine. Für mehr Action stehen u. a. Reifenrutsche, Wasserfall mit Steilwandrutsche, Wildwasserkanal oder Turborutsche zur Verfügung.

**ARRIBA Erlebnisbad, Am Hallenbad 14,**  
**22850 Norderstedt**  
[www.arriba-erlebnisbad.de](http://www.arriba-erlebnisbad.de)



© ARRIBA Erlebnisbad

### 3 BADESTELLE AM NEVERSdorFER SEE IN LEEZEN

Die idyllische Badestelle am Neversdorfer See besitzt einen 100 Meter langen Sandstrand und eine große Liegewiese mit schattigen und sonnigen Plätzen. Der Neversdorfer See ist ein 84 Hektar großes Stillgewässer, das Tiefen von bis 9,5 Meter aufweist.

**Seestraße, 23816 Leezen**  
[www.segeberg.info](http://www.segeberg.info)



© Amt Leezen

### 4 GROSSER SEGEBERGER SEE

Der Große Segeberger See ist 1,7 Quadratkilometer groß und bis zu 12 Meter tief. Die beaufsichtigte Badeanstalt ist von Anfang Juni bis Ende August geöffnet und befindet sich am Südufer des Sees. Für Kinder gibt es auf dem Gelände einen Spielplatz.

**Winklersgang, 23795 Bad Segeberg**  
[www.segeberg.info](http://www.segeberg.info)



© Ulrich Graumann

### 5 SEEDORFER SEE

Der Seedorfer See und seine Umgebung sind seit 1978 ein Naturschutzgebiet der Gemeinde Seedorf. Der See ist von weitläufigen, bis zu 200 Meter breiten Verlandungszonen mit Röhrichten umgeben. Diese sind Lebensraum für zahlreiche Tiere, die hier beobachtet werden können.

**Am Burggraben 8, 23823 Seedorf**  
[www.segeberg.info](http://www.segeberg.info)



© Lutz Freick

**Helga Struwe**  
Fahrradtouren „Op'n Drahtesel“



© Christian Keitner

## Stormarn

Im südlichen Holstein, zwischen Hamburg und Lübeck, liegt Stormarn. Der Kreis ist ideal für einen spannenden Tagesausflug oder erholsamen Kurztrip. Stormarn ist nicht nur Heimat, sondern steht auch für wunderschöne Landschaften, die geprägt sind von knickgesäumten Feldern, grünen Wiesen und naturnahen Wäldern, inmitten von Naturschutzgebieten. Gäste können das hervorragende Netz von Rad- und Wanderwegen nutzen, um die Region zu erkunden. Immer wieder lassen sich dabei wundervolle neue Wege und Orte entdecken: beim Radfahren entlang von Flüssen und Seen, vorbei an historischen Herrenhäusern und Schlössern, über idyllische Alleen und durch typisch holsteinische Dörfer.

So lädt das Ahrensburger Wasserschloss zu einer Entdeckungstour ein. Auch die Kornwassermühle in Trittau zeugt von langer Tradition. Auf der Trave kann man vorbei am größten binnenländischen Salzmoor paddeln. Seen mit idyllischen Badestellen wie der Lütjensee oder Flussläufe für romantische Kanuwanderungen ermöglichen es, unvergessliche Stunden in der Natur zu genießen. Besucher können sich hier inspirieren lassen und Stormarn nicht nur auf dem „Drahtesel“, sondern auch zu Fuß, auf dem Pferderücken oder vom Wasser aus entdecken.


Kreis Stormarn  
[www.tourismus-stormarn.de](http://www.tourismus-stormarn.de)



### 1 AHRENSBURGER WASSERSCHLOSS

Auf Pantoffeln durch die Geschichte gleiten, an Museumstouren mit Audioguide oder Themenführungen teilnehmen – das kann man im Ahrensburger Wasserschloss. Zudem bietet es ein Kinderprogramm und ist eine tolle Location für Konzerte, Hochzeiten und Feiern.

**Lübecker Straße 1, 22926 Ahrensburg**  
[www.schloss-ahrensburg.de](http://www.schloss-ahrensburg.de)



### 2 PADDLEN AUF DER TRAVE UND TRAVEWANDERWEG

Das Travetal lässt sich zu Fuß von Bad Oldesloe bis zur Fischerei Kneeden erkunden. Ein Wanderweg führt entlang des Flussufers durch die leicht hügelige Moränenlandschaft. Auf dem Wasserwege kann man die Trave auf eigene Faust oder bei einer geführten Paddeltour entdecken.

[www.tourismus-stormarn.de/kanu.html](http://www.tourismus-stormarn.de/kanu.html)



© Tourismus Stormarn

### 3 KULTURZENTRUM WASSERMÜHLE IN TRITTAU

Die Kornwassermühle in Trittau blickt auf eine 500-jährige Geschichte zurück. Heute ist sie Kultur- und Veranstaltungszentrum der Gemeinde Trittau. Besucher von Kunstausstellungen, Konzerten, Lesungen oder Kabarets können die Wassermühle erkunden.

**Am Mühlenteich 3, 22946 Trittau**  
[www.wassermuehletrittau.de](http://www.wassermuehletrittau.de)



### 4 BADEN IM LÜTJENSEE

Zur Erfrischung laden die kleinen, versteckten Badebuchten am Nordufer des Lütjensees ein. Alternativ kann man auf der Liegewiese mit Grill- und Picknickmöglichkeiten faulenzeln. Die wunderschöne Natur rund um den Lütjensee lässt sich zu Fuß oder mit dem Fahrrad entdecken.


[www.luetjensee.de](http://www.luetjensee.de)



### 5 RUND UM DEN HERRENTEICH REINFELD

Der vier Kilometer lange Rundweg um den unteren Herrenteich fordert zum Mitmachen und Entdecken auf. 16 Stationen auf dem Erlebnispfad bieten Kindern sowie Erwachsenen Spaß und Naturerlebnis in einem. Direkt an den Herrenteich grenzt ein Naturschutzgebiet.

[www.reinfeld-sh.de/naturwanderweg/natur-herrenteich](http://www.reinfeld-sh.de/naturwanderweg/natur-herrenteich)



© R. Barckow



# WEITERE TIPPS AUS SCHLESWIG-HOLSTEIN

In Schleswig-Holstein lässt es sich gut leben. Einmal entdeckt, kommt man nicht mehr vom Norden los. Eine intakte Umwelt und einzigartige Landschaften, kulinarische Köstlichkeiten, touristische und kulturelle Attraktionen wirken anziehend und bieten Familien und Kindern ein wunderbares Umfeld. Ob Leuchttürme oder Deichlämmer, ob das Wattenmeer oder der Nord-Ostsee-Kanal: In Schleswig-Holstein gibt es viel zu erleben.

Ein besonderes Highlight sind Schleswig-Holsteins Inseln, die zur Metropolregion Hamburg gehören. Fehmarn, zwischen der Kieler und der Mecklenburger Bucht gelegen, ist die einzige Ostseeinsel Schleswig-Holsteins, Helgoland die einzige deutsche Hochseeinsel. Hier zieht es Menschen von nah und fern an, ob zum Strandurlaub im Sommer oder zum Seelebaumelnlassen im Herbst. Auch die köstlich-deftige Küche Schleswig-Holsteins ist bis weit über die Landesgrenzen hinaus bekannt und zeichnet sich durch eine norddeutsche Besonderheit aus. So zünftig wie die regionale Küche, so auch die alten Traditionen und Bräuche der Schleswig-Holsteiner: Jeder Gast sollte hier Birnen, Bohnen und Speck probieren!



## IHRE LIEBSTEN DESIGNERMARKEN 30-70% GÜNSTIGER\*

HUGO BOSS, ESCADA, FURLA  
UND VIELE MEHR



DesignerOutletNeumuenster.de  
\*als UVP





## Veranstaltungen 2014

### MAI

01.05.: Timmendorfer Strand  
**Beach-Polo-Turnier**

03.05.: Ostseebad Insel Poel  
**Saisoneröffnung – Promenadenfest**

03.05.: Ostsee Schleswig-Holstein  
**Weltfischbrötchentag**

04.05.: Dömitz  
**Weltrekordversuch: längste Radlerkette**

09.–11.05.: Hamburg  
**825. Hafengeburtstag Hamburg**

10.05.: Ostseebad Boltenhagen  
**Eröffnung der 211. Badesaison**

10.05.: Travemünde  
**Anbaden – das Meer ist eröffnet**

18.–24.05.: Kellenhusen  
**Plattfischtage**

22.–25.05.: Lübeck und Travemünde  
**34. Internationaler Hansetag**

23.–24.05.: Hamburg, Hafen  
**ELBJAZZ Festival**

23.–25.05.: Boizenburg/Elbe  
**Hafenfest mit Drachenbootrennen**

29.05.–01.06.: Neustadt-Pelzerhaken  
**Surffestival Pelzerhaken**

### JUNI

07.–09.06.: Ostseeküste Mecklenburg  
**Kunst Offen 2014**

08.06.: Trittau  
**Kunsthändlermarkt**

12.–15.06.: Glückstadt  
**Glückstädter Matjeswochen**

13.–15.06.: Hansestadt Wismar  
**23. Wismarer Hafentage**

20.–22.06.: Großenbrode  
**Heringstage**

20.–22.06.: Ostseebad Boltenhagen  
**Maritimer Markt zum Fischerfest**

20.–22.06.: Scheeßel  
**Hurricane Festival**

20.06.–06.09.: Grevesmühlen  
**Piraten-Open-Air-Theater**

21.06.: Ostseebad Insel Poel  
**Fischerfest**

22.06.: Ostseebad Insel Poel  
**9. Landeshantychortreffen**

22.06.: Bad Bodenteich  
**Seepark-Triathlon**

22.06.: Roydorf  
**11. Winsener Entenrennen**

27.–29.06.: Travemünde  
**2. Shantifestival Travemünde**

27.06.–28.07.: Herzogtum Lauenburg  
**Kultursommer am Elbe-Lübeck-Kanal**

### JULI

04.–05.07.: Grömitz  
**Musik über dem Meer**

04.–06.07.: Travemünde  
**3. Travemünder Promenadenfest**

05.07.: Neumünster/Einfeldler See  
**10. Drachenbootrennen des EKN**

05.–06.07.: Artlenburg  
**Hafenfest**

05.–06.07.: Brunsbüttel  
**10 Jahre Wattlöpmpiade**

06.07.: Ostholstein  
**Strandfrühstück an der Ostsee**

11.–20.07.: Heiligenhafen  
**Hafenfesttage Heiligenhafen**

11.–13.07.: Dömitz  
**Elbtag & Hafenfest**

12.07.: Lübeck  
**12. Stadtwerke Lübeck Drachenboot Festival**

12.07.: Stove/Drage  
**Strand Fest Stover Strand**

17.–20.07.: Seeflughafen Cuxhaven/  
Nordholz  
**Deichbrand Festival**

18.–20.07.: Bad Oldesloe  
**klangStadt open air Musikfestival  
am Poggensee**

18.–20.07.: Wedel  
**Hafenfest**

18.–27.07.: Travemünde  
**125. Travemünder Woche**

20.07.: Duhnen/Cuxhaven  
**Duhner Wattrennen**

25.–27.07.: Brook  
**LebensArt – Erlesenes & Schönes für  
Haus und Garten**

25.–27.07.: Fehmarn  
**SUP-Festival und Deutsche  
Meisterschaft Slacklines**

26.07.: Ostseebad Boltenhagen  
**Familien-Neptunfest**

31.07.–03.08.: Ostseebad Boltenhagen  
**22. Seebrückenfest**

### AUGUST

01.–03.08.: Hamburg  
**Hamburg Cruise Days**

01.–03.08.: Ostseebad Insel Poel  
**Mittelalterfest**

01.–03.08.: Timmendorfer Strand  
**Hafentage**

02.08.: Amt Neuhaus  
**Volksangeltag für jedermann**

09.08.: Lüneburg  
**Wassernacht im Freilichtmuseum  
am Kiekeberg**

14.–17.08.: Hansestadt Wismar  
**Wismarer Schwedenfest**

16.08.: Drage  
**Elbe brennt**

16.–17.08.: Hamburg, Binnenalster  
**11. Drachenbootfestival**

21.–25.08.: Elmshorn  
**Flora-Woche und Hafenfest**

27.–31.08.: Timmendorfer Strand  
**Beachvolleyball-Meisterschaften**

29.08.: Grömitz  
**Ostsee in Flammen**

29.–31.08.: Reinfeld  
**Karpfenfest am Herrenteich**





29.08.–01.09.: Hamburg, Binnenalster  
**Alstervergnügen**

31.08.: Bad Bramstedt  
**Brunnenfest im Grünen**

## SEPTEMBER

05.09.: Bad Segeberg  
**Eröffnung der Seepromenade**

06.–07.09.: Dahme  
**Fischerbudentreff**

07.09.: Bleckede  
**4. Bibernann Triathlon**

14.09.: Bad Bramstedt  
**Bad Bramstedter Brückenlauf**

27.09.: Drage  
**Elspektakulum**

## OKTOBER

04.10.: Ostseebad Boltenhagen  
**16. Boltenhagener Strand-Derby**

04.10.: Ostseebad Insel Poel  
**Drachenfest**

05.10.: Neumünster/Teich  
**11. Neumünsteraner Entenrennen**

11.–12.10.: Ostseebad Boltenhagen  
**13. Boltenhagener Drachenfest**

19.10.: Hansestadt Stade  
**Shantychor-Festival**

25.10.: Ostseebad Boltenhagen  
**10. Boltenhagener Strandspiele**

## Service

### Agentur für Wirtschaftsförderung Cuxhaven

Kapitän-Alexander-Straße 1,  
27472 Cuxhaven

✉ info@cuxland.de  
🌐 www.cuxland.de

### Dithmarschen Tourismus e. V.

Markt 10, 25746 Heide

✉ info@echt-dithmarschen.de  
🌐 www.echt-dithmarschen.de

### Elbtalae-Wendland Touristik GmbH

Lübeln 2, 29482 Küsten

✉ info@elbtalae-wendland.de  
🌐 www.elbtalae-wendland.de

### Erlebniswelt Lüneburger Heide GmbH

Am Alten Stadtgraben 3, 29614 Soltau

✉ info@erlebniswelt-lueneburger-heide.de  
🌐 www.erlebniswelt-lueneburger-heide.de

### Flusslandschaft Elbe GmbH

Schlossstraße 10, 21354 Bleckede

✉ info@erlebnis-elbe.de  
🌐 www.erlebnis-elbe.de

### Hamburg Tourismus GmbH

Steinstraße 7, 20095 Hamburg

✉ info@hamburg-tourismus.de  
🌐 www.hamburg-tourismus.de

### HeideRegion Uelzen e. V.

Herzogenplatz 2, 29525 Uelzen

✉ info@heidereion-uelzen.de  
🌐 www.heidereion-uelzen.de

### Herzogtum Lauenburg Marketing & Service GmbH

Tourismuszentrum „erlebnisreich“

Hauptstraße 150, 23879 Mölln

✉ erlebnisreich@hlms.de  
🌐 www.hlms.de

### Holstein Tourismus e. V.

Große Nübelstraße 31, 25348 Glückstadt

✉ info@holstein-tourismus.de  
🌐 www.holstein-tourismus.de

### Kreis Stormarn Tourismusmanagement

Fachdienst Planung und Verkehr

23840 Bad Oldesloe

✉ info@tourismus-stormarn.de  
🌐 www.tourismus-stormarn.de

### Lübeck und Travemünde Marketing GmbH

Holstentorplatz 1, 23552 Lübeck

✉ info@luebeck-tourismus.de  
info@travemuende-tourismus.de  
🌐 www.luebeck-tourismus.de  
www.travemuende-tourismus.de

### Lüneburg Marketing GmbH

Rathaus/Am Markt, 21335 Lüneburg

✉ touristik@lueneburg.info  
🌐 www.lueneburg.info

### Lüneburger Heide GmbH

Außenstelle Landkreis Harburg

Am Steinberg 2, 21271 Hanstedt i. d. N.

✉ hanstedt@lueneburger-heide.de  
🌐 www.lueneburger-heide.de

### Ostsee Holstein Tourismus e.V.

Am Bürgerhaus 2, 23683 Scharbeutz

✉ info@ostsee-sh.de  
🌐 www.ostsee-schleswig-holstein.de

### Tourist-Information der Stadt Neumünster im Designer Outlet

Oderstraße 10/Unit 189

24539 Neumünster

✉ info@touristinfo-doc.de  
🌐 www.neumuenster-tourismus.de

### Tourismusverband Landkreis Stade/Elbe e. V.

Kirchenstieg 30, 21720 Grünendeich  
✉ info@tourismusverband-stade.de  
🌐 www.urlaubsregion-altesland.de

### Tourismusverband Mecklenburg-Schwerin e. V.

Alexandrinenplatz 7, 19288 Ludwigslust

✉ info@mecklenburg-schwerin.de  
🌐 www.mecklenburg-schwerin.de

### Touristikverband Landkreis Rotenburg (Wümme) e. V.

Am Pferdemarkt 1, 27356 Rotenburg

(Wümme)  
✉ info@TouROW.de  
🌐 www.tourow.de

### Verband Mecklenburgischer Ostseebäder e. V.

Uferstraße 2, 18211 Ostseebad Nienhagen


✉ info@ostseeferien.de  
🌐 www.ostseeferien.de

### Wirtschaftsentwicklungsgesellschaft des Kreises Segeberg mbH

Gieschenhagen 2b,

23795 Bad Segeberg

✉ info@wks-se.de  
🌐 www.wks-se.de



Gewinnspiel



## IMPRESSUM

### Herausgeber:

Metropolregion Hamburg, Alter Steinweg 4, 20459 Hamburg  
info@metropolregion.hamburg.de, www.metropolregion.hamburg.de

Hamburg Marketing GmbH, Wexstraße 7, 20355 Hamburg  
info@marketing.hamburg.de, www.marketing.hamburg.de

### In Kooperation mit:

RAIKESCHWERTNER GmbH, Ludwig-Erhard-Straße 6,  
20459 Hamburg, MEDIAfleet, agentur@raikeschwertner.de,  
www.raikeschwertner.de

### Bildnachweise:

Fotos von www.mediaserver.hamburg.de auf den Seiten:  
S. 2/3, S. 54: O. Heinze; S. 8/9: ELBE&FLUT/Thomas Hampel;  
Umschlag 2, S. 14, S. 34, S. 56/57, S. 58, S. 59, S. 60/61: imagefoto.de;  
Umschlag 3: C. Spahrbier  
Fotos von Shutterstock: Titel, S. 4, S. 18



Stand: April 2014



## IHR LIEBLINGSPLATZ!

Wir suchen Ihren Lieblingsplatz am Wasser in der Metropolregion Hamburg. Verraten Sie uns, an welchem Ort am Wasser Sie sich besonders gern aufhalten und warum er Ihr persönlicher Lieblingsplatz ist. Wo können Sie besonders gut am Wasser entspannen, baden und mit Familie und Freunden Spaß haben? Wo toben Sie sich bei Wassersport so richtig aus? Wo lässt sich die vielfältige Kultur der Metropolregion besonders gut entdecken? Oder wo genießen Sie das maritime Flair der Region?

Schicken Sie uns den Namen des Ortes, die genaue Adresse und eine Begründung, warum er Ihr persönlicher Lieblingsplatz am Wasser ist.

Eine Fachjury, bestehend aus Vertretern der Metropolregion, entscheidet dann über Ihren Lieblingsplatz. Mit etwas Glück kann sich Ihr Ort in die Lieblingsplätze der Metropolregion Hamburg einreihen! Den glücklichen Gewinnern winken attraktive Preise aus der Region.

Weitere Informationen dazu unter:

[www.metropolregion.hamburg.de/liebblingsplatz](http://www.metropolregion.hamburg.de/liebblingsplatz)






# Die Hamburg CARD – Perfekt, um Hamburg zu entdecken!



schon ab  
**9,50€\***  
im Fahrkarten-  
automaten und  
im Internet

\*Stand: 01/2014


## Mehr entdecken – weniger zahlen

- **Freie Fahrt** mit Bus, Bahn und Hafenfähren (HVV) 
- Bis zu **50% Rabatt** bei über 130 touristischen Angeboten
- **Gruppenkarte** ab 15,50 €\*: Lohnt sich ab 2 Personen



### Sie bekommen Besuch?

Nutzen Sie die Vorteile der Hamburg CARD, um gemeinsam mit Familie und Freunden Hamburg zu entdecken. **Tipp:** Die Hamburg CARD plus Region bietet freie Fahrt innerhalb des HVV-Gesamtbereiches, sodass Sie überall kostenlos mit Bus und Bahn fahren können!



Beratung. Buchung. Service.  
+49 (0)40.300 51 400  
[www.hamburg-tourismus.de/card](http://www.hamburg-tourismus.de/card)

Hamburg Tourismus GmbH | Steinstraße 7 | 20095 Hamburg

 **HAMBURG  
Tourismus**

Hiermit nehme ich am Lieblingsplatz-Wettbewerb teil:

Vor-, Nachname:

Alter:

Ich wohne in:

Hamburg  Schleswig-Holstein  Niedersachsen  Mecklenburg-Vorpommern

Im Falle meines Gewinns möchte ich kontaktiert werden (Zutreffendes bitte ankreuzen)

per Telefon unter:

per E-Mail unter:

Ihre Daten werden von uns nur zum Zweck der Kontaktaufnahme mit Ihnen im Falle eines Gewinns verwendet und nicht an Dritte weitergegeben. Die eingereichten Lieblingsplätze dürfen von der Metropolregion unter Angabe Ihres Namens, Wohnorts und Alters veröffentlicht werden.

Bitte  
freinachen!

**Empfänger**

Metropolregion Hamburg  
Alter Steinweg 4  
20459 Hamburg